

BERDAQ NOMIDAGI QORAQALPOQ DAVLAT UNIVERSITETI
HUZURIDAGI ILMIY DARAJALAR BERUVCHI
PhD.03/31.10.2022.Gr.20.08 RAQAMLI ILMIY KENGASH

CHIRCHIQ DAVLAT PEDAGOGIKA UNIVERSITETI

ISMATOV JAXONGIR ATAVULLAYEVICH

**O‘ZBEKISTON MONOSHAHARLARI IJTIMOY-IQTISODIY
RIVOJLANISHINING OMILLARI, MUAMMOLARI VA ISTIQBOLLARI**

11.00.02 – Iqtisodiy va ijtimoiy geografiya

GEOGRAFIYA FANLARI BO‘YICHA FALSAFA DOKTORI (PhD)
DISSERTATSIYASI AVTOREFERATI

Nukus – 2024

**Geografiya fanlari bo'yicha falsafa doktori (PhD) dissertatsiyasi avtoreferati
mundarijasi**

**Оглавление автореферата диссертации доктора философии (PhD) по
географическим наукам**

**Contents of dissertation abstract of doctor of philosophy (PhD) on
geographical sciences**

Ismatov Jaxongir Atavullayevich

О'zbekiston monoshaharlari ijtimoiy-iqtisodiy rivojlanishining omillari,
muammolari va istiqbollari 3

Исмагов Джахонгир Атавуллаевич

Факторы, проблемы и перспективы социально-экономического развития
моногородов Узбекистана 21

Ismatov Jakhongir Atavullayevich

Factors, problems and prospects for the socio-economic development of single-
industry towns in Uzbekistan 39

E'lon qilingan ilmiy ishlar ro'uxati

Список опубликованных работ

List of published works 44

**BERDAQ NOMIDAGI QORAQALPOQ DAVLAT UNIVERSITETI
HUZURIDAGI ILMIY DARAJALAR BERUVCHI
PhD.03/31.10.2022.Gr.20.08 RAQAMLI ILMIY KENGASH**

CHIRCHIQ DAVLAT PEDAGOGIKA UNIVERSITETI

ISMATOV JAXONGIR ATAVULLAYEVICH

**O‘ZBEKISTON MONOSHAHARLARI IJTIMOY-IQTISODIY
RIVOJLANISHINING OMILLARI, MUAMMOLARI VA ISTIQBOLLARI**

11.00.02 – Iqtisodiy va ijtimoiy geografiya

**GEOGRAFIYA FANLARI BO‘YICHA FALSAFA DOKTORI (PhD)
DISSERTATSIYASI AVTOREFERATI**

Nukus – 2024

Geografiya fanlari bo'yicha falsafa doktori (PhD) dissertatsiyasi mavzusi O'zbekiston Respublikasi Oliy ta'lim, fan va innovatsiyalar vazirligi huzuridagi Oliy Attestatsiya komissiyasida B2023.3.PhD/Gr270 raqam bilan ro'yxatga olingan.

Dissertatsiya Chirchiq davlat pedagogika universitetida bajarilgan.

Dissertatsiya avtoreferati uch tilda (o'zbek, rus, ingliz-rezyume) Ilmiy kengashning veb-sahifasi (www.karsu.uz) hamda "ZiyoNet" axborot-ta'lim portali (www.ziynet.uz) manzillariga joylashtirilgan.

Ilmiy rahbar:

Rajabov Furqat Turakulovich

geografiya fanlari bo'yicha falsafa doktori (PhD), dotsent

Rasmiy opponentlar:

Jumaxanov Shavkatjon Zairjanovich

geografiya fanlari doktori, dotsent

Yembergenov Naurizbay Janabayevich

geografiya fanlari nomzodi, dotsent

Yetakchi tashkilot:

Andijon davlat universiteti

Dissertatsiya himoyasi Berdaq nomidagi Qoraqalpoq davlat universiteti huzuridagi ilmiy darajalar beruvchi PhD.03/31.10.2022.Gr.20.08 raqamli Ilmiy kengashning 2024-yil "08" iyun soat 14:00 dagi majlisida bo'lib o'tadi. (Manzil: 230112, Nukus shahri, Ch.Abdirov ko'chasi, 1-uy. Tel.: (99861) 223-60-78, faks: (99861) 223-60-78; e-mail: ik.geografiya@gmail.com).

Dissertatsiya bilan Berdaq nomidagi Qoraqalpoq davlat universiteti Axborot-resurs markazida tanishish mumkin (___raqam bilan ro'yxatga olingan). Manzil: 230112, Nukus shahri, Ch.Abdirov ko'chasi, 1-uy. Tel.: (99861) 223-60-78; e-mail: karsu_info@edu.uz.

Dissertatsiya avtoreferati 2024-yil "27" may kuni tarqatildi.

(2024-yil "27" maydagi ___ raqamli reestr bayonnomasi).

I.R.Turdimambetov

Ilmiy darajalar beruvchi ilmiy kengash raisi, g.f.d., professor

G.A.Xodjaeva

Ilmiy darajalar beruvchi ilmiy kengash kotibi, g.f.n., dotsent

P.R.Reymov

Ilmiy darajalar beruvchi Ilmiy kengash qoshidagi ilmiy seminar raisi, g.f.d., dotsent

KIRISH (falsafa doktori (PhD) dissertatsiyasi annotatsiyasi)

Dissertatsiya mavzusining dolzarbligi va zarurati. Jahonda tor ixtisoslashgan shaharlar (monoshaharlar) funksiyalarining qamrovini kengaytirish, ijtimoiy-iqtisodiy rivojlantirishning muqobil yo‘llarini ishlab chiqish, ijtimoiy-demografik va ekologik vaziyatini yaxshilash dolzarb muammolar qatoridan joy olmoqda. Shu bois, BMTning 2030-yilgacha barqaror rivojlanish bo‘yicha dasturining 11-maqsadi “Shaharlar va aholi punktlarining ochiqligi, xavfsizligi va ekologik barqarorligini ta‘minlash” bilan bog‘liq vazifalarning yechimiga yo‘naltirilgan¹. Tegishli maqsadga erishish esa monoshaharlar xo‘jaligining tarmoqlar tarkibini diversifikatsiyalash, aholi bandligini oshirish, kichik tadbirkorlikni rivojlantirish, infratuzilmani modernizatsiya qilishga qaratilgan kompleks choralarni ishlab chiqish va amaliyotga tatbiq qilishni taqozo etadi.

Jahonda tor ixtisoslashgan shahar manzilgohlarining shakllanish va rivojlanish omillarini aniqlashga, tegishli toifadagi shaharlarni tasniflashga, ularning ishlab chiqarish va demografik salohiyatidan unumli foydalanish muammolarini o‘rganishga va ushbu muammolarning yechimlarini ishlab chiqishga qaratilgan ijtimoiy geografik tadqiqotlarga alohida e‘tibor qaratilmoqda. Mazkur tadqiqotlarda monoshaharlarni shaharlarning alohida toifasi sifatida ajratishning mezon va tamoyillarini asoslash, tor ixtisoslashgan shahar manzilgohlarini genetik va funksional jihatdan tasniflash, ularning ijtimoiy-iqtisodiy, demografik va ekologik vaziyatini baholash, prognozlash va muammoli jihatlarni aniqlash, tegishli toifadagi shaharlarning xo‘jalik va ijtimoiy-madaniy funksiyalarini diversifikatsiyalash yo‘llarini ishlab chiqishga ustuvor ahamiyat berilmoqda.

Respublikamizda shahar manzilgohlarini kompleks ijtimoiy-iqtisodiy rivojlantirish, ularning investitsion jozibadorligini oshirish bo‘yicha qator islohotlar amalga oshirilib, muayyan ijobiy natijalarga erishilmoqda. Xususan, O‘zbekiston Respublikasi Prezidentining 2023-yil 11-sentabrdagi PF-158-son Farmoni bilan tasdiqlangan “O‘zbekiston – 2030” Strategiyasining 60-bandida “Urbanizatsiya darajasini 60 foizga yetkazish, “Yangi O‘zbekiston” massivlari sonini 100 taga yetkazib, qo‘shimcha 200 mingta oilaga mo‘ljallangan uy-joylar barpo etish, aholi zich bo‘lgan hududlarda “bo‘yiga o‘stirish” tamoyili asosida ko‘p qavatli uy-joylar barpo etish”² singari dolzarb vazifalar belgilangan. Bu borada, jumladan, mamlakatimizdagi monoshaharlarning ijtimoiy-iqtisodiy rivojlanish omillari, muammo va istiqbollarni kompleks o‘rganishga qaratilgan ijtimoiy geografik tadqiqotlarni amalga oshirish muhim ahamiyat kasb etadi.

O‘zbekiston Respublikasi Prezidentining 2019-yil 10-yanvardagi “Urbanizatsiya jarayonlarini tubdan takomillashtirish chora-tadbirlari to‘g‘risida”gi PF-5623-son, 2022-yil 28-yanvardagi “2022–2026-yillarga mo‘ljallangan Yangi O‘zbekistonning taraqqiyot strategiyasi”ni tasdiqlash to‘g‘risida”gi PF-60-son Farmonlari, 2022-yil 28-dekabrda “O‘zbekiston Respublikasining 2023–2025-

¹ <https://uzbekistan.un.org/uz/sdgs>

² O‘zbekiston Respublikasi Prezidentining 2023-yil 11-sentabrdagi “O‘zbekiston – 2030” Strategiyasi to‘g‘risida”gi PF-158-son Farmoni

yillarga mo'ljallangan investitsiya dasturini amalga oshirish chora-tadbirlari to'g'risida"gi PQ-459-son, 2023-yil 19-apreldagi "Osiyo taraqqiyot banki ishtirokida "O'zbekiston Respublikasida shaharlarni kompleks rivojlantirish dasturi" loyihasini amalga oshirish chora-tadbirlari to'g'risida"gi PQ-124-son Qarori, O'zbekiston Respublikasi Vazirlar Mahkamasining 2022-yil 29-apreldagi "2022–2026-yillarda Toshkent viloyati hududlarini kompleks ijtimoiy-iqtisodiy rivojlantirish va aholi turmush darajasini yanada yaxshilashga doir qo'shimcha chora-tadbirlar to'g'risida"gi 228-son Qarori hamda ushbu sohaga tegishli boshqa huquqiy-me'yoriy hujjatlarda belgilangan vazifalarni amalga oshirishda mazkur tadqiqot ishi muayyan darajada xizmat qiladi.

Tadqiqotning respublika fan va texnologiyalari rivojlanishining ustuvor yo'nalishlariga mosligi. Mazkur tadqiqot respublika fan va texnologiyalar rivojlanishining "I. Demokratik va huquqiy jamiyatni ma'naviy-axloqiy rivojlantirish, innovatsion iqtisodiyotni shakllantirish" ustuvor yo'nalishiga muvofiq bajarilgan.

Muammoning o'rganilganlik darajasi. Monoshaharlar ijtimoiy-iqtisodiy rivojlanishi va geoeologik vaziyatining o'ziga xos xususiyatlari jahonda turli fan sohalari vakillari, jumladan, geograflar, iqtisodchilar, sotsiologlar, muhandislar tomonidan o'rganilgan. Uzoq xorij mamlakatlaridagi olimlardan monoshaharlar muammolarini J.Allen, L.Karlson, D.Karson, H.Klemenson, O.Dinius, G.Duranson, H.Grin, B.Gumprext, I.Harold, J.M.Hartvik, B.Levi, D.Littlvud, R.Lukas, D.V.Magill, A.Mavayni, P.Merlen, M.Olshauzen, J.Porteus va boshqa mutaxassislar o'rgangan.

MDH olimlaridan monoshaharlarning ijtimoiy-iqtisodiy, demografik va geoeologik muammolarini Ye.G.Animitsa, Ye.A.Antipova, A.A.Bartosh, V.S.Bochko, V.M.Bulayev, A.S.Gorodetskaya, M.A.Gureyeva, G.B.Dugarova, N.A.Dyatlova, Ye.D.Yeremina, N.Yu.Zamyatina, D.Yu.Zemlyanskiy, O.P.Ivanova, N.S.Ivashina, I.N.Ilina, N.N.Kiseleva, O.A.Kolesnikova, T.F.Kreydenko, S.N.Krekotnev, G.Yu.Kuznetsova, O.V.Kuznetsova, G.M.Lappo, A.I.Litkin, V.Ya.Lyubovniy, A.N.Makarov, I.V.Manayeva, A.N.Maslova, N.Yu.Mikryukov, I.O.Moskalenko, N.P.Mitskix, O.A.Neganova, A.N.Pilyasov, A.N.Pitkin, V.M.Pushkaryov, S.G.Pyankova, S.N.Rastvorseva, I.A.Rodionova, A.N.Ryaxovseva, N.M.Sisoyeva, M.N.Teteryatnikova, V.A.Trifonov, I.D.Turgel, A.V.Turkov, Ye.E.Shvakov va boshqalar o'z tadqiqotlarida o'rgangan.

Mamlakatimizda monoshaharlarning rivojlanishiga aloqador masalalarni o'zining geourbanistikaga bag'ishlangan tadqiqotlarida N.V.Smirnov, T.I.Raimov, O.B.Ata-Mirzayev, A.S.Soliyev, E.A.Axmedov, A.A.Qayumov, N.X.Mamatqulov, S.Haydarov, Z.T.Abdalova, G.A.Xodjayeva, Z.N.Tojiyeva, S.K.Tashtayeva, M.M.Egamberdiyeva, A.M.Mavlonov, P.R.Qurbonov kabi iqtisodiy geograflar muayyan darajada ko'rib chiqqan. Bu borada, ayniqsa, Z.X.Rayimjonovning O'rta Osiyo resurs shaharlariga bag'ishlangan ilmiy tadqiqotlari alohida e'tiborga loyiq.

Biroq, O'zbekistonda shahar manzilgohlarining alohida toifasi hisoblanadigan monoshaharlarning ijtimoiy-iqtisodiy rivojlanish xususiyatlari, iqtisodiy geografik omillari, muammo va istiqbollari, muqobil yo'nalishlarini

kompleks o'rganishga qaratilgan maxsus ilmiy tadqiqotlar hanuzgacha bajarilmagan. Ushbu holat mazkur dissertatsiya ishining ilmiy va amaliy ahamiyati hamda yangilik jihatlarini belgilab beradi.

Tadqiqotning dissertatsiya bajarilgan oliy ta'lim muassasasining ilmiy-tadqiqot ishlari rejalari bilan bog'liqligi. Dissertatsiya tadqiqoti Chirchiq davlat pedagogika universiteti ilmiy tadqiqot ishlari rejasining "Geografiya fanida tizimli yondashuv: nazariya, eksperiment, amaliyot va ta'lim" mavzusidagi ilmiy tadqiqot ishlari rejasi doirasida bajarilgan.

Tadqiqotning maqsadi O'zbekiston monoshaharlarining ijtimoiy-iqtisodiy vaziyatini tahlil qilish asosida ularni muqobil rivojlantirish yo'llarini belgilash bo'yicha ilmiy-amaliy takliflarni ishlab chiqishdan iborat.

Tadqiqotning vazifalari:

ilmiy manbalar tahlili asosida "monoshahar" tushunchasining mazmun-mohiyatini aniqlash va tegishli toifadagi shahar manzilgohlarini ajratish mezonlarini o'rganish;

yaqin va uzoq xorij davlatlarining tor ixtisoslashgan shahar manzilgohlari, ya'ni monoshaharlarni rivojlantirish, ijtimoiy-iqtisodiy vaziyatini yaxshilash borasidagi tajribasini o'rganish;

O'zbekiston shahar va shaharchalarining funksional tasnifini ishlab chiqish va tegishli mazmundagi mavzuli xaritani tuzish;

monoshahar sifatida ajratish mezonlariga mos keladigan O'zbekistondagi shahar manzilgohlarini aniqlash, ularning shakllanish omillari hamda funksiyalarini hisobga olgan holda iqtisodiy geografik tiplarini ajratish, respublika monoshaharlar to'rini aks ettiradigan mavzuli xaritani ishlab chiqish;

respublikaning turli hududlaridagi monoshaharlar aholisi o'rtasida ijtimoiy so'rovnomaga o'tkazish va joylardagi kuzatuvlar asosida ulardagi ijtimoiy-iqtisodiy va ekologik vaziyatni o'rganish hamda muammoli jihatlarini aniqlash;

O'zbekiston monoshaharlarini ijtimoiy-iqtisodiy jihatdan rivojlantirishning muqobil yo'nalishlarini belgilovchi iqtisodiy geografik omillarni ajratish;

respublika monoshaharlarini ularning genetik va funksional tarkibidan kelib chiqqan holda barqaror ijtimoiy-iqtisodiy rivojlantirishning strategik yo'nalishlariga oid ilmiy-amaliy takliflarni asoslash.

Tadqiqotning obyekti O'zbekiston monoshaharlari hisoblanadi.

Tadqiqotning predmeti O'zbekiston monoshaharlarining tarkibi, genetik va funksional tasnifi, hozirgi bosqichdagi ijtimoiy-iqtisodiy va ekologik holati, ularni ijtimoiy-iqtisodiy jihatdan rivojlantirishning muqobil yo'llari va istiqbollari hisoblanadi.

Tadqiqotning usullari. Dissertatsiyada statistik-matematik, anketa so'rovi, geografik taqqoslash, tipologiya, hududiy tahlil, "ArcGIS" dasturi asosida kartalashtirish usullaridan foydalanilgan.

Tadqiqotning ilmiy yangiligi quyidagilardan iborat:

O'zbekiston shahar va shaharchalarining ularda joylashgan iqtisodiy va ijtimoiy-madaniy obyektlar tarkibi, hududiy ta'sir doirasi hamda siyosiy-ma'muriy ahamiyatini hisobga olgan holda funksional tipologiyasi ishlab chiqilgan;

O‘zbekiston shahar manzilgohlari shahar hosil qiluvchi funksiyalarining tahlili asosida ilk bor respublikadagi monoshaharlar tarkibi aniqlashtirilgan, ularning iqtisodiy geografik tiplari ajratilgan;

shahar hosil qiluvchi bazaviy ishlab chiqarish obyektlari (mineral xomashyo konlari, sanoat korxonalarini, temir yo‘l stansiyalari va boshqalar) faoliyati to‘xtagan, biroq demografik salohiyati saqlanib, aholi uchun faqat yashash maskaniga aylangan shahar manzilgohlarini ifodalash uchun ilk bor ilmiy muomalaga “relikt shahar” atamasi kiritilgan;

respublika monoshaharlarini ijtimoiy-iqtisodiy rivojlantirishning muqobil yo‘llarini belgilab beradigan iqtisodiy geografik omillar (shahar va shaharchalarning iqtisodiy geografik o‘rni, mehnat resurslari va malakali ishchi kuchi, tabiiy rekreatsiya resurslari, ishlab chiqarish infratuzilmasi, mahsulot va xizmatlarga bo‘lgan iste‘mol talabining hududiy xususiyatlari) asoslangan;

O‘zbekiston monoshaharlarini barqaror ijtimoiy-iqtisodiy rivojlantirishning strategik yo‘nalishlari (kichik biznes va xususiy tadbirkorlikni qo‘llab-quvvatlash, aholi bandligi darajasini oshirish va tarmoq tarkibini diversifikatsiyalash, ishlab chiqarish infratuzilmasini modernizatsiya qilish, ekologik vaziyatni yaxshilash va boshqalar) belgilangan hamda ularga oid tashkiliy, ma‘muriy va iqtisodiy chora-tadbirlar majmuasi monoshaharlarning tarmoq xususiyatlarini hisobga olgan holda ishlab chiqilgan.

Tadqiqotning amaliy natijalari quyidagilardan iborat:

O‘zbekiston shaharlarining funksional tipologiyasi va respublika monoshaharlari to‘ri aks ettirilgan mavzuli xaritalar tuzilgan;

respublika turli hududlarida joylashgan monoshaharlar (Toshkent viloyatidagi Yangiobod, Nurobod, Krasnogorsk, Sirdaryo viloyatidagi Shirin, Farg‘ona viloyatidagi Quvasoy, Surxondaryo viloyatidagi Sharg‘un, Buxoro viloyatidagi Qorovulbozor, Navoiy viloyatidagi G‘ozg‘on, Xorazm viloyatidagi Pitnak, Qoraqalpog‘iston Respublikasidagi Qoratov)da maxsus sotsiologik so‘rovnoma o‘tkazish orqali monoshaharlarning ijtimoiy-iqtisodiy va geoekologik muammolari aniqlangan;

O‘zbekiston monoshaharlarini ijtimoiy-iqtisodiy rivojlantirishning muqobil yo‘nalishlarini belgilashga oid ilmiy-amaliy takliflar ishlab chiqilgan.

Tadqiqot natijalarining ishonchliligi dissertatsiyada O‘zbekiston Respublikasi Prezidenti huzuridagi Statistika agentligi, O‘zbekiston Respublikasi Ekologiya, atrof-muhitni muhofaza qilish va iqlim o‘zgarishi vazirligi, hududiy statistika boshqarmalari rasmiy ma‘lumotlaridan foydalanilganligi, tadqiqot doirasida qo‘llanilgan nazariy yondashuvlarning ilmiy asoslanganligi, zamonaviy tadqiqot usullari qo‘llanilganligi, O‘zbekistonning 8 ta hududida joylashgan 10 ta monoshaharda ijtimoiy-iqtisodiy va ekologik vaziyatni o‘rganishga qaratilgan ijtimoiy so‘rovnoma hamda dissertantning joylardagi kuzatuvlari natijalaridan foydalanilganligi, tadqiqot natijasida olingan xulosa va takliflarning amaliyotda joriy etilganligi, ushbu natijalarning vakolatli tashkilotlar tomonidan tasdiqlanganligi bilan izohlanadi.

Tadqiqot natijalarining ilmiy va amaliy ahamiyati. Dissertatsiya ishining ilmiy ahamiyati O‘zbekiston shahar va shaharchalarining hozirgi rivojlanish holatini aks ettiruvchi funksional tasnifi ishlab chiqilganligi, respublikada ilk marta monoshaharlar tarkibi aniqlanganligi, tor ixtisoslashgan shahar manzilgohlarining iqtisodiy geografik tiplari ajratilganligi, shaharlar aholisining o‘z yashash manzilgohlaridagi ijtimoiy-iqtisodiy va ekologik vaziyatni baholashi, muammolarini ajratishi va ularni yechishga asos bo‘ladigan omillarni ko‘rsatishiga mo‘ljallangan ijtimoiy so‘rovnoma shakllari ishlab chiqilganligi, ushbu ijtimoiy so‘rovnomalar metodikasining shaharlarni ijtimoiy geografik jihatdan o‘rganishga bag‘ishlangan maxsus tadqiqotlar doirasida foydalanish mumkinligi bilan belgilanadi.

Mazkur tadqiqotning amaliy ahamiyati uning natija va xulosalaridan respublika monoshaharlarini kompleks ijtimoiy-iqtisodiy rivojlantirish dasturlari, yirik sanoat korxonalarini modernizatsiya qilish, xo‘jaligini diversifikatsiyalash va aholisi bandligini oshirish, ishlab chiqarish va ijtimoiy infratuzilmasini rivojlantirish, ekologik vaziyatini barqarorlashtirish chora-tadbirlarini ishlab chiqishda foydalanish mumkinligi bilan izohlanadi.

Tadqiqot natijalarining joriy qilinishi. O‘zbekiston monoshaharlari ijtimoiy-iqtisodiy rivojlanish omillari, muammolari va istiqbollari aniqlash bo‘yicha olingan natijalar asosida:

O‘zbekiston shahar va shaharchalarining ularda joylashgan iqtisodiy va ijtimoiy-madaniy obyektlar tarkibi, hududiy ta’sir doirasi hamda siyosiy-ma’muriy ahamiyatini hisobga olgan holda ishlab chiqilgan funksional tipologiyasi “Kartografiya” ilmiy ishlab chiqarish korxonasi tomonidan 2023-yilda nashr etilgan O‘zbekiston Respublikasi viloyatlari va Qoraqalpog‘iston Respublikasi iqtisodiy xaritalarining mazmunini tuzishda foydalanilgan (O‘zbekiston Respublikasi Iqtisodiyot va moliya vazirligi huzuridagi Kadastr agentligining 2024 yil 30 yanvardagi 03/08-797-son ma’lumotnomasi). Natijada, respublika hududlari iqtisodiy xaritalarining shahar manzilgohlariga oid mazmun-mohiyatini boyitishga imkon bergan;

O‘zbekiston shahar manzilgohlari shahar hosil qiluvchi funksiyalarining tahlili asosida ilk bor aniqlashtirilgan respublikadagi monoshaharlar tarkibi, muallif tomonidan ajratilgan ularning iqtisodiy geografik tiplariga oid xulosalari “Kartografiya” ilmiy ishlab chiqarish korxonasi tomonidan 2023 yilda nashr etilgan O‘zbekiston Respublikasi viloyatlari va Qoraqalpog‘iston Respublikasi iqtisodiy xaritalarining mazmunini ishlab chiqishda qo‘llanilgan (O‘zbekiston Respublikasi Iqtisodiyot va moliya vazirligi huzuridagi Kadastr agentligining 2024 yil 30 yanvardagi 03/08-797-son ma’lumotnomasi). Natijada, tor ixtisoslashgan shaharlar va shaharchalarning ijtimoiy-iqtisodiy rivojlanish xususiyatlarini geografik xaritalar yordamida o‘rganish imkoni yaratilgan;

shahar hosil qiluvchi bazaviy ishlab chiqarish obyektlari (mineral xomashyo konlari, sanoat korxonalari, temir yo‘l stansiyalari va boshqalar) faoliyati to‘xtagan, biroq demografik salohiyati saqlanib, aholi uchun faqat yashash maskaniga aylangan shahar manzilgohlarini ifodalash uchun ilk bor ilmiy muommalaga kiritilgan “relikt

shahar” atamasi O‘zbekiston Respublikasi Vazirlar Mahkamasining 2022 yil 4 apreldagi “2022–2026-yillarda Qoraqalpog‘iston Respublikasi hududlarini kompleks ijtimoiy-iqtisodiy rivojlantirish va aholi turmush darajasini yanada yaxshilashga doir qo‘shimcha chora-tadbirlar to‘g‘risida”gi 155-son Qarori ijrosini ta‘minlashda foydalanilgan (Qoraqalpog‘iston Respublikasi Iqtisodiyot va moliya vazirligining 2024 yil 5 fevraldagi PC/01-09/30a-son ma‘lumotnomasi). Natijada, shahar hosil qiluvchi bazasi degradatsiyaga uchragan, lekin aholi soni barqaror saqlangan shahar manzilgohlarining ijtimoiy-iqtisodiy vaziyatini alohida ravishda tahlil qilish va baholashning zaruratini asoslash imkonini bergan;

respublika monoshaharlarini ijtimoiy-iqtisodiy rivojlantirishning muqobil yo‘llarini belgilab beradigan iqtisodiy geografik omillar (shahar va shaharchalarning iqtisodiy geografik o‘rni, mehnat resurslari va malakali ishchi kuchi, tabiiy rekreatsiya resurslari, ishlab chiqarish infratuzilmasi, mahsulot va xizmatlarga bo‘lgan iste‘mol talabining hududiy xususiyatlari)ga oid xulosalardan O‘zbekiston Respublikasi Prezidentining 2022 yil 31 avgustdagi “Qoraqalpog‘iston Respublikasida tadbirkorlik, innovatsion texnologiyalar va infratuzilmalarni jadal sur‘atlarda rivojlantirish orqali aholi farovonligini oshirishning qo‘shimcha chora-tadbirlari to‘g‘risida”gi PF-213-son Farmoni ijrosini ta‘minlashda foydalanilgan (Qoraqalpog‘iston Respublikasi Iqtisodiyot va moliya vazirligining 2024 yil 5 fevraldagi PC/01-09/30a-son ma‘lumotnomasi). Natijada, Qoraqalpog‘iston Respublikasidagi tor ixtisoslashgan shahar manzilgohlarining sanoat va tadbirkorlik salohiyatini rivojlantirish imkoniyatlari aniqlashtirilgan.

belgilangan O‘zbekiston monoshaharlarini barqaror ijtimoiy-iqtisodiy rivojlantirishning strategik yo‘nalishlari (kichik biznes va xususiy tadbirkorlikni qo‘llab-quvvatlash, aholi bandligi darajasini oshirish va tarmoq tarkibini diversifikatsiyalash, ishlab chiqarish infratuzilmasini modernizatsiya qilish, ekologik vaziyatni yaxshilash va boshqalar) hamda monoshaharlarning tarmoq xususiyatlarini hisobga olgan holda ishlab chiqilgan tegishli tashkiliy, ma‘muriy va iqtisodiy chora-tadbirlar majmuasi O‘zbekiston Respublikasi Vazirlar Mahkamasining 2022 yil 4 apreldagi “2022–2026-yillarda Qoraqalpog‘iston Respublikasi hududlarini kompleks ijtimoiy-iqtisodiy rivojlantirish va aholi turmush darajasini yanada yaxshilashga doir qo‘shimcha chora-tadbirlar to‘g‘risida”gi 155-son Qarori ijrosini ta‘minlashda foydalanilgan (Qoraqalpog‘iston Respublikasi Iqtisodiyot va moliya vazirligining 2024 yil 5 fevraldagi PC/01-09/30a-son ma‘lumotnomasi). Natijada, Qoraqalpog‘iston Respublikasidagi Qoratov, Jumurtov, Qirg‘iz singari tor ixtisoslashgan sanoat shaharchalarini ijtimoiy-iqtisodiy rivojlantirish yo‘nalishlarini ishlab chiqishga xizmat qilgan.

Tadqiqot natijalarining aprobatsiyasi. Mazkur tadqiqot natijalari, jumladan, 4 ta xalqaro va 2 ta respublika ilmiy-amaliy anjumanlarida muhokamadan o‘tkazilgan.

Tadqiqot natijalarining e‘lon qilinganligi. Dissertatsiya mavzusi bo‘yicha jami 12 ta ilmiy ish chop etilgan, shulardan O‘zbekiston Respublikasi Oliy attestatsiya komissiyasining doktorlik dissertatsiyalari asosiy ilmiy natijalarini chop

etish tavsiya etilgan ilmiy nashrlarda 6 ta maqola, jumladan, 3 tasi respublika va 3 tasi xorijiy nufuzli jurnallarda nashr etilgan.

Dissertatsiyaning tuzilishi va hajmi. Dissertatsiya tarkibi kirish, to‘rtta bob, xulosa, foydalanilgan adabiyotlar ro‘yxati va ilovalardan iborat. Dissertatsiya hajmi 120 betni tashkil etadi.

DISSERTATSIYANING ASOSIY MAZMUNI

Kirish qismida o‘tkazilgan tadqiqotlarning dolzarbligi va zarurati asoslangan, tadqiqotning maqsadi va vazifalari, obyekt va predmeti tavsiflangan, respublika fan va texnologiyalari rivojlanishining ustuvor yo‘nalishlariga mosligi ko‘rsatilgan, tadqiqotning ilmiy yangiligi va amaliy natijalari bayon qilingan, olingan natijalarning ilmiy va amaliy ahamiyati ochib berilgan, tadqiqot natijalarini amaliyotga joriy qilish, nashr etilgan ishlar va dissertatsiya tuzilishi bo‘yicha ma‘lumotlar keltirilgan.

Dissertatsiyaning **“Monoshaharlar ijtimoiy-iqtisodiy rivojlanishini tadqiq etishning ilmiy asoslari va xalqaro tajribasi”** deb nomlangan birinchi bobida monoshahar tushunchasining mohiyati hamda monoshaharlar ijtimoiy-iqtisodiy rivojlanish muammolarini o‘rganish va ularni yechishdagi xalqaro tajriba tadqiq etilgan.

Ilmiy manbalar tahlili asosida **monoshohar** tushunchasini *ijtimoiy-iqtisodiy rivojlanishi, mehnat bozori, shahar byudjeti, kommunal va ijtimoiy infratuzilmasi, demografik tendensiyalari, atrof hududlarga ta’siri shaharga asos soluvchi korxonaga yoki bitta ishlab chiqarish tarmog‘idagi bir qancha korxonalarga yoxud boshqa xo‘jalik tashkilotiga yuqori darajada bog‘liq bo‘lgan shahar manzilgohi* deb tavsiflash mumkin. Monoshaharlar ijtimoiy-iqtisodiy rivojlanish muammolari AQSH, Kanada, Germaniya, Buyuk Britaniya, Fransiya, Yaponiya, Avstraliya, Rossiya, Belarus, Qozog‘iston kabi ko‘plab mamlakatlarda o‘rganilgan va mazkur muammolarni hal etish bo‘yicha normativ-huquqiy hujjatlar ishlab chiqilgan.

Dissertatsiyaning **“O‘zbekiston hududiy urbanistik tarkibida monoshaharlarning o‘rni”** deb nomlangan ikkinchi bobida respublika shahar manzilgohlarining funksional tipologiyasi ishlab chiqilgan, monoshaharlar tarkibi aniqlashtirilgan hamda ularning shakllanish omillari va bosqichlari tahlil qilingan (1-jadval).

Shaharlarni funksional tiplarga ajratishda bosh mezon sifatida uzoq vaqt davomida qo‘llab kelingan aholining bandlik tarkibi emas, balki faoliyat ko‘rsatayotgan iqtisodiy, ijtimoiy-madaniy obyektlar tarkibi, ularning hududiy ta’siri va ma‘muriy maqomi hisobga olingan.

To‘plangan ma‘lumotlar tahlili asosida, 01.01.2023-yil holatiga ko‘ra, O‘zbekistonda mavjud 120 ta shahar aholi punktining 14 tasi (11,7 %) hamda 1057 ta shaharchalarning 51 tasi (4,8 %) monoshahar sifatida tasniflangan.

O'zbekiston shaharlarining funksional tiplari (2023-y.)

T.r.	Shaharlarning funksional tiplari	Shaharlar nomlari	Shaharlar soni
1.	Ko'p funksiyali poytaxt shahar	Toshkent	1
2.	Ko'p funksiyali hududlararo va viloyat markazlari	Samarqand, Nukus	2
3.	Ko'p funksiyali viloyat markazlari	Andijon, Namangan, Farg'ona, Guliston, Jizzax, Navoiy, Buxoro, Qarshi, Termiz, Urganch	10
4.	Ma'muriy va sanoat funksiyali viloyat markazi	Nurafshon	1
5.	Ko'p funksiyali tumanlararo markazlar	Qo'qon, Marg'ilon, Chust, Chirchiq, Yangiyer, Kattaqo'rg'on, Urgut, Shahrisabz, Denov, To'rtko'l, Beruniy, Qo'ng'iro't, Chimboy	13
6.	Ko'p tarmoqli sanoat shaharlari	Angren, Olmaliq, Ohangaron, Bekobod, Yangiyo'l	5
7.	Ko'p funksiyali shaharlar – tuman markazlari	Taxiatosh, Xo'jayli, Bo'ston, To'raqo'rg'on, Pop, Keles, G'azalkent, Sirdaryo, G'uzor, Qumqo'rg'on, Jarqo'rg'on, Jomboy, Kogon	13
8.	Tor ixtisoslashgan sanoat shaharlari	Xonobod, Quvasoy, Tinchlik, Shirin, Sharg'un, Zarafshon, G'ozg'on, Gazli	8
9.	Tor ixtisoslashgan sanoat shaharlari – tuman markazlari	Asaka, Muborak, Uchquduq, Qorovulbozor, Pitnak	5
10.	Agrosanoat va servis funksiyali shaharlar – tuman markazlari	Qo'rg'ontepa, Jalaquduq, Xo'jaobod, Marhamat, Paxtaobod, Poytug', Shahrixon, Quva, Rishton, Beshariq, Yaypan, Kosonsoy, Uchqo'rg'on, Haqqulobod, Parkent, Piskent, Bo'ka, Oqqo'rg'on, Do'stobod, Chinoz, G'allaorol, Do'stlik, Paxtakor, Koson, Beshkent, Yangi Nishon, Chiroqchi, Yakkabog', Qamashi, Kitob, Sherobod, Sho'rchi, Bulung'ur, Juma, Ishtixon, Oqtosh, Qiziltepa, G'ijduvon, Shofirkon, Vobkent, Romitan, Galaosiyoy, Qorako'l, Olot, Mang'it	45
11.	Rekreatsiya va turizm shaharlari – tuman markazlari	Xiva, Chortoq	2
12.	Mahalliy servis funksiyali shaharlar – tuman markazlari	Gagarin, Boysun, Payariq, Nurobod, Nurota, Yangirabot, Shumanay, Mo'ynoq	8
13.	Mahalliy agrosanoat va servis markazlari	Qorasuv, Baxt, Dashtobod, Tallimarjon, Chelak, Xalqobod	6
14.	Rekreatsiya va turizm shaharlari	Yangiobod	1

Jadval muallif tomonidan tuzilgan

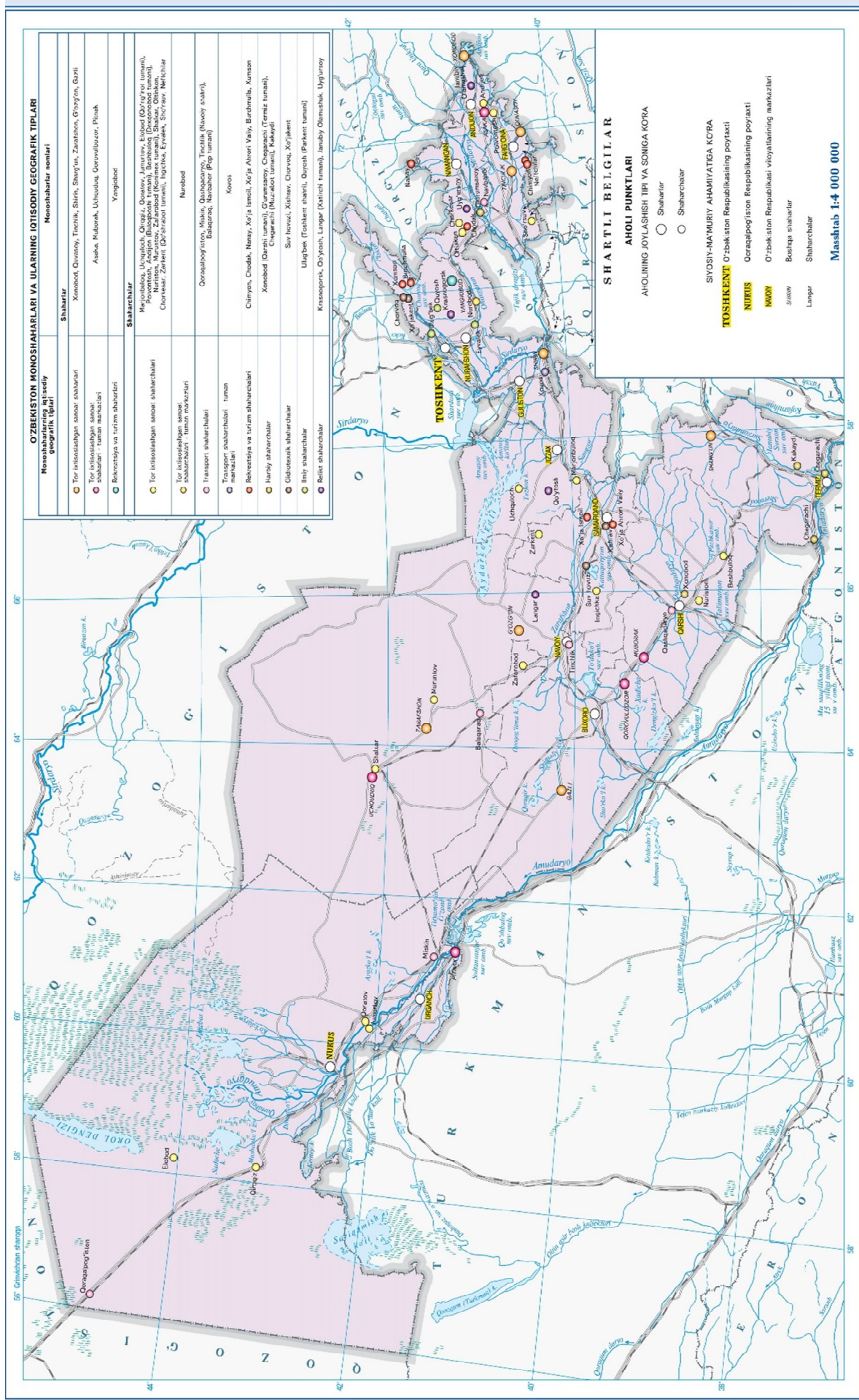
Respublika monoshaharlari tarkibi xilma-xil bo‘lib, ular shakllanish omillari va ijtimoiy-iqtisodiy rivojlanish xususiyatlarini e‘tiborga olgan holda tor ixtisoslashgan sanoat shaharlari, rekreatsiya va turizm shaharlari, transport shaharchalari, harbiy shaharchalar, ilmiy shaharchalar singari iqtisodiy geografik tiplarga ajratilgan hamda O‘zbekiston monoshaharlari va ularning iqtisodiy geografik tiplari xaritasi yaratilgan (1-rasm).

O‘zbekiston monoshaharlari foydali qazilma konlari ochilishi, gidrotexnik inshootlar, temir yo‘llar, yirik IESlar qurilishi, ilmiy tadqiqot muassasalari tashkil etilishi, harbiy qismlar va boshqa obyektlar qurilishi, Mustaqillik yillarida yirik sanoat korxonalarining barpo etilishi hamda rekreatsiya resurslari negizida tarkib topganligi asoslangan. Respublika monoshaharlari shakllanishi uch bosqichga ajratilgan: 1-bosqich 1960-yilgacha bo‘lgan davr; 2-bosqich 1960–1990-yillar va 3-bosqich 1990-yildan hozirgi vaqtgacha bo‘lgan davr. Monoshaharlarning vujudga kelish xususiyatlari davrlar bo‘yicha taqqoslangan.

Ilk bor ilmiy muomalaga *relikt (ya’ni, qoldiq) shahar* tushunchasi kiritilib, ushbu atama bilan foydali qazilma konlari, yirik sanoat korxonalari, temir yo‘l stansiyalari singari obyektlar negizida shakllanib, keyinchalik ularning faoliyati to‘xtagani natijasida ishsizlik va u bilan bog‘liq dolzarb ijtimoiy-iqtisodiy muammolar to‘planib qolgan, lekin aholi soni kamaymasdan (hattoki minimal darajada o‘sib) hozirgi vaqtda aholi uchun faqat yashash joyi vazifasini bajarayotgan shaharlarni nomlash taklif etilgan. Bugungi kunda relikt shaharlar toifasiga Krasnogorsk, Uyg‘ursoy, Janubiy Olamushuk, Qo‘ytosh, Langar (Xatirchi tumani) shaharchalarini kiritish mumkin.

Dissertatsiyaning “**Respublika monoshaharlarining ijtimoiy-iqtisodiy rivojlanish muammolari**” deb nomlangan uchinchi bobida respublika monoshaharlari aholisi sonining dinamikasi tahlil qilingan, O‘zbekiston monoshaharlaridagi ijtimoiy-iqtisodiy va geoekologik vaziyat hamda uning muammoli jihatlari o‘rganilgan. Bunda Pitnak, Qorovulbozor, G‘ozg‘on, Sharg‘un, Shirin, Yangiobod, Quvasoy shaharlari hamda Qoratorov, Krasnogorsk, Nurobod shaharchalarida olib borilgan sotsiologik tadqiqotlar davomida to‘plangan ma’lumotlar muhim manba bo‘lib xizmat qilgan.

Respublikaning deyarli barcha monoshaharlarida Mustaqillikning dastlabki yillarida yevropalik millat vakillarining ko‘pchiligi o‘z tarixiy o‘lkalariga ko‘chib ketishi kuzatilgan bo‘lsada, tor ixtisoslashgan shaharlarda ham oxirgi o‘n yilliklar davomida deyarli hamma vaqt aholi sonining o‘sishi kuzatilgan bo‘lib, mazkur holatni monoshaharlarga respublikaning turli hududlaridan aholi ko‘chib kelganligi bilan izohlash mumkin. Respublikaning aksariyat monoshaharlari ishlab chiqarish salohiyati bilan emas, balki shahar infratuzilmasi mavjudligi bois, aholini faqat yashash uchun nisbatan qulay joy sifatida o‘ziga jalb qiladi. Ayniqsa, relikt shaharlarda ishsizlik darajasi juda yuqori bo‘lib, mazkur shaharlar aholisi soni dinamikasida muayyan o‘sish kuzatilayotgan bo‘lsa-da, ushbu vaziyat bu kabi monoshaharlarning barqaror rivojlanayotganligini anglatmaydi hamda tor ixtisoslashgan shaharlar ijtimoiy-iqtisodiy vaziyatini har tomonlama tadqiq etish dolzarb vazifalardan bo‘lib qolaveradi.



1-rasm. O'zbekiston monoshaharlari va ularning iqtisodiy geografik tiplari xaritasi

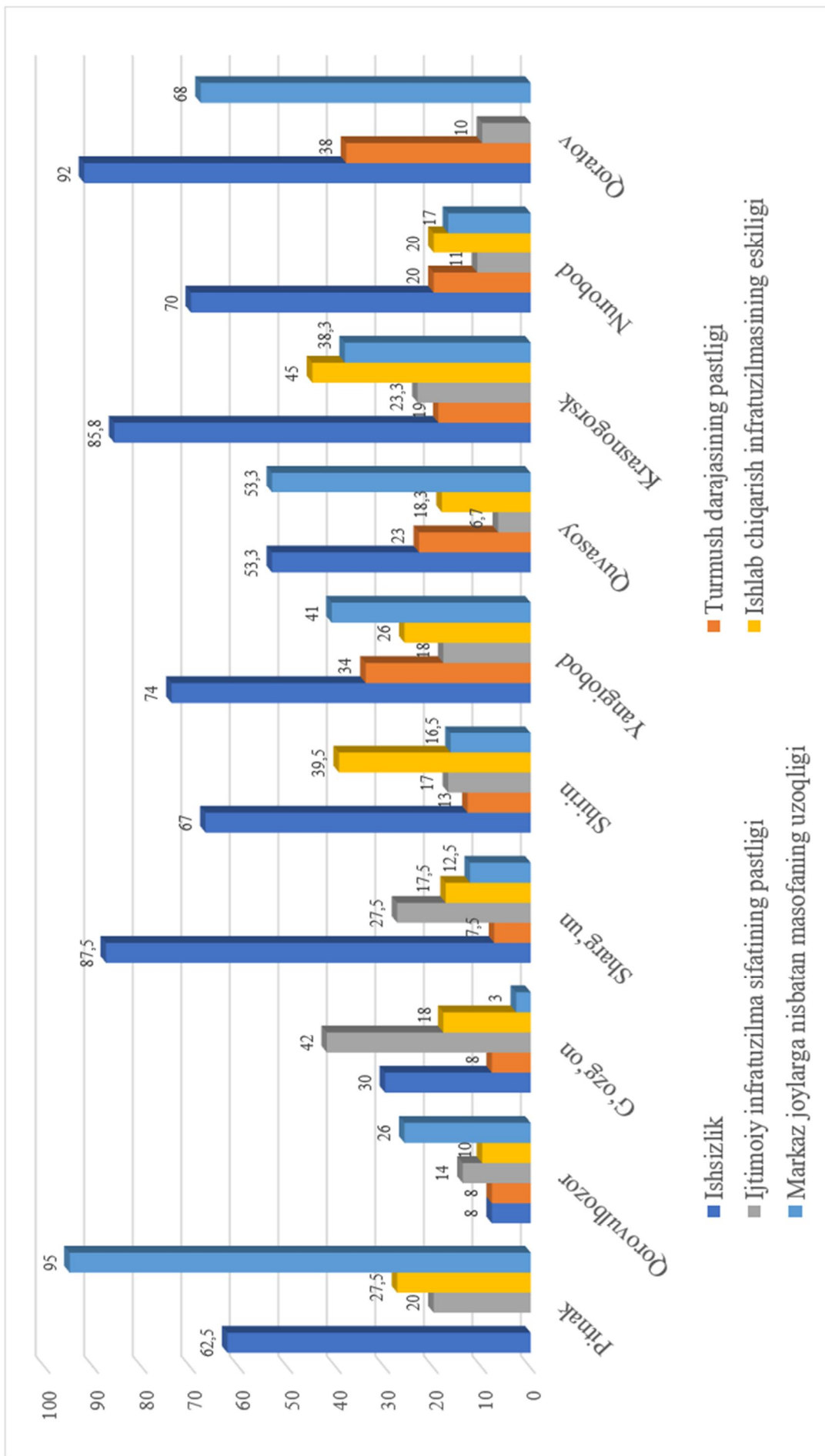
Sotsiologik so'rovnomalardan ma'lum bo'lishicha, respublika monoshaharlari ijtimoiy-iqtisodiy rivojlanishi shahar hosil qiluvchi korxonalar faoliyatiga yuqori darajada bog'liq, aksariyat tor ixtisoslashgan shaharlarda haqiqiy ishsizlik darajasi yuqori va u bilan bog'liq muammolar ancha dolzarb. Ayniqsa, relik shaharlarda ijtimoiy-iqtisodiy vaziyat qoniqarsiz bo'lib, respublika monoshaharlarini rivojlantirishga doir me'yoriy-huquqiy hujjatlarda, eng avvalo, shaharsoz korxonasi faoliyati tugatilgan aholi punktlarini qo'llab-quvvatlash chora-tadbirlari belgilanishi kerak (2-rasm).

Respublikaning aksariyat monoshaharlari tog'-kon sanoati negizida vujudga kelganligi bois, mazkur aholi punktlarida o'ziga xos geokologik vaziyat shakllangan bo'lib, ishlab chiqarish xususiyatiga bog'liq holda xomashyoni qazib olish va uni qayta ishlash jarayonida turli ekologik muammolar yuzaga kelmoqda. Chunonchi, rudali foydali qazilmalarga ishlov berishga ixtisoslashgan monoshaharlarda tog' jinslari tarkibidagi keraksiz moddalarning chiqarib tashlanishi natijasida katta hajmdagi qattiq chiqindilar to'planib borayotgan bo'lsa, neft va gazni qayta ishlash hamda qurilish materiallari ishlab chiqarishga ixtisoslashgan monoshaharlarda atmosfera havosining zararli gazlar va chang bilan ortiqcha ifloslanishi kuzatilmoqda.

Dissertatsiyaning **“O'zbekiston monoshaharlarini ijtimoiy-iqtisodiy rivojlantirishning muqobil yo'llari”** deb nomlangan to'rtinchi bobida respublika monoshaharlarini muqobil rivojlantirishning iqtisodiy geografik omillari tadqiq etilib, monoshaharlarni kompleks ijtimoiy-iqtisodiy rivojlantirish strategiyasini yaratish masalalari ko'rib chiqilgan.

Sotsiologik so'rovnomalarda tahlilidan xulosa qilish mumkinki, deyarli barcha tor ixtisoslashgan shaharlarda nisbatan arzon ishchi kuchining ko'pligi, ishlab chiqarish va kommunal infratuzilma shakllanganligi, tovar va xizmatlarga potensial talab mavjudligi singari omillar hisobiga moddiy va nomoddiy ishlab chiqarishning qo'shimcha tarmoqlarini rivojlantirish imkoniyatlari mavjud. Qayd etish joizki, monoshaharlarni muqobil rivojlantirish uchun tadbirkorlarga kredit va soliqlardan imtiyozlar berish, yoshlar tadbirkorligini qo'llab-quvvatlash, ishlab chiqarish infratuzilmasini yaxshilash kabi chora-tadbirlarni amalga oshirish muhim ahamiyatga ega.

Monoshaharlarni rekreatsion resurslar asosida rivojlantirishga Yangiobod shahri tajribasi yorqin misol bo'ladi. Konchilik sanoati negizida tarkib topgan va keyinchalik shaharsoz korxonalar faoliyati butunlay tugatilgan bo'lsada, Yangiobod ba'zi monoshaharlar singari relik shaharga aylanib qolmay, o'zining xo'jalik ixtisosligini o'zgartirib, bugungi kunda rekreatsiya va turizm shahri sifatida tanilmoqda. Bunda uning tog' yonbag'rida joylashganligi, xushmanzara tabiati va ayniqsa, yoz oylarida havosi salqinligi bilan dam oluvchilarni o'ziga jalb etayotganligi muhim ahamiyatga ega. Qolaversa, turli tashkilotlar tomonidan mazkur hudud tanlanib, bu yerda sport bazalari tashkil etilganligi hamda turli sport tadbirlari o'tkazib kelinayotganligi ham Yangiobod shahrining sayyohlik ahamiyatini oshirib, mavsumiy rekreatsiya markaziga aylanishida muhim rol o'ynamoqda.



2-rasm. Respondentlarning o'zlari istiqomat qilayotgan monoshahardagi eng asosiy ijtimoiy-iqtisodiy muammolar bo'yicha fikrlari (%)

Izoh: Respondentlar uchtagacha javobni belgilashlari mumkin bo'lgan.

Yangiobod shahrida turizmni rivojlantirish tajribasidan tog'oldi hududlarida yoki yirik suv havzalari yaqinida joylashgan, tabiiy rekreatsion resurslarga boy bo'lgan Langar (Xatirchi tumani), Sharg'un, Oltinkon, Chorkesar, Qo'yto'sh, Uchquloch, Suv hovuzi singari monoshaharlarda foydalanish imkoniyatlarini baholash mumkin. Qayd etish joizki, respublika aholisi tabiiy o'sish ko'rsatkichlarining yuqoriligi hamda dam olish muassasalariga bo'lgan talabning yil sayin ortib borayotganligi tor ixtisoslashgan shaharlarning rekreatsion salohiyatidan samarali foydalanish imkoniyatlarini oshiradi.

Kichik biznes va xususiy tadbirkorlikni qo'llab-quvvatlash va shu orqali aholi bandligini ta'minlash, ishlab chiqarish, transport, kommunal va ijtimoiy infratuzilma sifatini oshirish hamda ekologik vaziyatni yaxshilash respublika tor ixtisoslashgan shaharlarini barqaror ijtimoiy-iqtisodiy rivojlantirishning asosiy yo'nalishlari sifatida belgilanishi lozim.

Shuni alohida ta'kidlash kerakki, respublika monoshaharlarini ijtimoiy-iqtisodiy rivojlantirish strategiyasini ishlab chiqish va uni amalga oshirish, birinchi navbatda, depressiv holatga tushib qolgan tor ixtisoslashgan shaharlarda mavjud muammolarni bartaraf etishda, shu bilan birga, iqtisodiyotni diversifikatsiya qilish orqali barqaror rivojlanayotgan monoshaharlar ham duch kelishi ehtimoli yuqori bo'lgan tor ixtisoslashganlik xavfini kamaytirishda muhim ahamiyatga ega. Mazkur strategiyani yaratish uchun, avvalambor, monoshaharlik belgilari mavjud shaharlarda keng ko'lamli tadqiqotlar olib borish lozim. Bundan tashqari, monoshaharlar ijtimoiy-iqtisodiy rivojlanishining monitoringini muntazam amalga oshirish hamda ushbu manzilgohlar bo'yicha alohida, keng ko'lamli statistik materiallar to'plab borilishi zarur.

XULOSA

Olib borilgan izlanishlar natijasida quyidagi xulosalarga kelish mumkin:

1. O'zbekistonda tor ixtisoslashgan shaharlar shakllanishi va rivojlanishi yirik sanoat korxonalari barpo etilishi bilan birga yana bir qancha omillarga bog'liq bo'lganligi bois, ijtimoiy-iqtisodiy rivojlanishi, mehnat bozori, shahar byudjeti, kommunal va ijtimoiy infratuzilmasi, demografik tendensiyalari, atrof hududlarga ta'siri shaharga asos soluvchi korxonaga yoki bitta ishlab chiqarish tarmog'idagi bir qancha korxonalariga yoxud boshqa xo'jalik tashkilotiga yuqori darajada bog'liq bo'lgan shahar aholi punktlari monoshaharlar toifasiga kiritildi.

2. O'zbekiston shahar va shaharchalarining funksional tipologiyasini ishlab chiqish shahar aholi punktlarining hozirgi ijtimoiy-iqtisodiy vaziyatini baholash, mavjud muammolarni aniqlash va tahlil qilish, rivojlanish istiqbollari belgilashda muhim ilmiy-amaliy ahamiyatga ega bo'lishi bilan birga mamlakat monoshaharlari ro'yxatini shakllantirishda ham muhim o'rniga ega. Hozirgi vaqtda faoliyat ko'rsatayotgan iqtisodiy, ijtimoiy-madaniy obyektlar tarkibi, ularning hududiy ta'siri hamda aholi punktlarining ma'muriy maqomini hisobga olgan holda respublikada mavjud shahar aholi punktlari 14 ta, shaharchalar esa 15 ta funksional tiplarga ajratildi.

3. O'zbekistonda 14 ta shahar va 51 ta shaharcha maqomidagi aholi punktlari tor ixtisoslashganlik xususiyatiga ega bo'lib, respublika monoshaharlarining

ijtimoiy-iqtisodiy muammolarini o'rganish va ularning rivojlanish istiqbollarini belgilashda mazkur shaharlarning tarkibi va iqtisodiy geografik tiplarini tahlil qilish muhim ahamiyatga ega. Binobarin, respublika monoshaharlarini tor ixtisoslashgan sanoat shaharlari, tor ixtisoslashgan sanoat shaharlari – tuman markazlari, rekreatsiya va turizm shaharlari, tor ixtisoslashgan sanoat shaharchalari, tor ixtisoslashgan sanoat shaharchalari – tuman markazlari, transport shaharchalari, transport shaharchalari – tuman markazlari, rekreatsiya va turizm shaharchalari, harbiy shaharchalar, gidrotexnik shaharchalar, ilmiy shaharchalar, relikt shaharchalar singari iqtisodiy geografik tiplarga ajratildi.

4. O'zbekiston monoshaharlari foydali qazilma konlarining ishga tushirilishi, temir yo'llar qurilishi, yirik IESlar barpo qilinishi, gidrotexnik inshootlar bunyod etilishi, ilmiy tadqiqot muassasalari tashkil etilishi, harbiy qismlar va boshqa obyektlar qurilishi, mustaqillik yillarida yirik sanoat korxonalarining ishga tushirilishi hamda rekreatsiya resurslari mavjudligi kabi omillar natijasida shakllangan. Respublika tor ixtisoslashgan shaharlarining tarkib topishi 3 bosqichga ajratiladi: 1960-yilgacha bo'lgan davr, 1960–1990-yillar hamda 1990-yildan hozirgi vaqtgacha bo'lgan davr.

5. Shahar hosil qiluvchi korxonasi faoliyati tugatilgan Langar (Xatirchi tumani), Krasnogorsk, Qo'ytosh singari relikt shaharchalar hamda hozirgi vaqtda rekreatsiya va turizmga ixtisoslashib borayotgan Yangiobod shahri aholisi soni Mustaqillik yillarida biroz kamaygani yoki past sur'atlarda o'sgani holda, mazkur davrda aksariyat tor ixtisoslashgan shaharlar aholisi sonining barqaror o'sishi kuzatilgan. Ushbu holat monoshaharlarga respublikaning turli hududlaridan, asosan, qishloq joylardan aholining ko'chib kelishi bilan izohlanadi. Binobarin, Krasnogorsk, Janubiy Olamushuk, Uyg'ursoy, Langar (Xatirchi tumani), Qo'ytosh kabi monoshaharlar hozirgi vaqtda aholi uchun faqatgina yashash joyi sifatida xizmat qilib, mazkur aholi punktlarida saqlanib qolayotgan yuqori darajadagi ishsizlik va u bilan bog'liq ijtimoiy-iqtisodiy muammolar yechimini topish mintaqaviy siyosatning dolzarb vazifalaridandir.

6. O'zbekiston monoshaharlaridagi ijtimoiy-iqtisodiy vaziyat mazkur aholi punktlari xo'jaligi va aholisi bandligi bitta yirik korxonaga yoki biror xo'jalik tarmog'iga yuqori darajada bog'liqligi, ishlab chiqarish va aholining kasbiy tarkibi diversifikatsiyalanmaganligi, bozor iqtisodiyoti sharoitida aholi bandligining asosiy omillaridan hisoblangan kichik biznes va xususiy tadbirkorlikning yetarli darajada rivojlanmaganligi, dolzarb ekologik muammolar mavjudligi, aksariyat shaharlarda ishlab chiqarish va ijtimoiy infratuzilmaning eskirganligi, relikt shaharlarda haqiqiy ishsizlik darajasining yuqoriligi kabi jihatlar bilan tavsiflanadi.

7. Respublikaning aksariyat tor ixtisoslashgan shaharlari foydali qazilmalarni qazib olish va ularni qayta ishlovchi sanoat korxonalarini barpo etilishi negizida shakllanganligi uchun hozirgi vaqtda mazkur aholi punktlarida ishlab chiqarish

xususiyatlariga muvofiq bir qator ekologik muammolar yuzaga kelgan. Chunonchi, ruda qazib olish va unga dastlabki ishlov berishga ixtisoslashgan shaharlarda (Zarafshon, Muruntov, Uchquduq, Zarkent (Qo'shrabot tumani), Oltinkon va b.) ko'p miqdorda qattiq chiqindilarning to'planib borishi, neft va gazni qayta ishlashga (Qorovulbozor, Muborak, Tinchlik va b.) hamda qurilish materiallari ishlab chiqarishga ixtisoslashgan shaharlarda (Quvasoy, G'ozg'on, Qoratorov, Jumurtov va b.) atmosferaning turli zararli moddalar hamda chang bilan ortiqcha ifloslanishi kuzatilmoqda. Shu bois, monoshaharlarda atrof-muhit monitoringini muntazam yuritish va tabiatni sog'lomlashtirishga alohida e'tibor berish dolzarb vazifalardan sanaladi.

8. Jahonning qator davlatlarida yo'lga qo'yilgan monoshaharlar monitoringini yuritish tajribasini respublikada ham joriy qilish muhim ilmiy va amaliy ahamiyatga ega bo'lib, bunda monoshaharlarning rivojlanish muammolarini o'rganish maqsadida ularning demografik, ijtimoiy-iqtisodiy va ekologik vaziyatini har tomonlama, chuqur tahlil qilish imkonini beradigan statistik ma'lumotlarni to'plashga alohida e'tibor berilishi lozim. Aynan monoshaharlar monitoringini muntazam yuritish orqali mazkur aholi punktlari ijtimoiy-iqtisodiy rivojlanishining o'ziga xos xususiyatlarini, muammolarini tadqiq etish, tor ixtisoslashganlik xavfini kamaytirish bo'yicha tegishli chora-tadbirlar dasturlarini ishlab chiqish imkoniyatlari paydo bo'ladi.

9. O'zbekistonning aksariyat monoshaharlarini muqobil ijtimoiy-iqtisodiy rivojlantirish imkoniyatlari mavjud bo'lib, bu tor ixtisoslashgan shaharlarda ishlab chiqarish infratuzilmasi shakllanganligi, kommunal xizmatlar mavjudligi, ishchi kuchining ko'pligi va nisbatan arzonligi, tog'li hududlarda joylashgan monoshaharlar tabiiy rekreatsion resurslarga boyligi singari omillar bilan izohlanadi. Monoshaharlarni barqaror rivojlantirishda ishlab chiqarishni diversifikatsiya qilish orqali iqtisodiyotning muayyan sohaga qaramligini imkon qadar kamaytirish muhim ahamiyatga ega bo'lib, buni amalga oshirish uchun kichik biznes va xususiy tadbirkorlikni har tomonlama qo'llab-quvvatlash talab etiladi.

10. Xorijiy davlatlar tajribasida ko'p uchraydigan monoshaharlarni rekreatsion resurslar asosida muqobil rivojlantirish imkoniyatlari O'zbekiston sharoitida ham muhim ahamiyatga ega bo'lib, mazkur holat respublikaning Yangiobod, Krasnogorsk, Xonobod, Qo'ytosh, Langar (Xatirchi tumani), Sharg'un singari ko'pchilik monoshaharlari tabiiy rekreatsiya resurslariga boy bo'lgan tog' va tog' oldi hududlarida vujudga kelganligi bilan tavsiflanadi. Ushbu imkoniyatlardan oqilona foydalanish uchun monoshaharlarda turizm faoliyatini yo'lga qo'yimoqchi bo'lgan tadbirkorlarni faol qo'llab-quvvatlash, ular uchun imtiyozli kreditlar ajratish, soliqlar va boshqa to'lovlardan yengilliklar berish kabi chora-tadbirlarni amalga oshirish lozim.

11. O‘zbekiston monoshaharlarini kompleks ijtimoiy-iqtisodiy rivojlantirish strategiyasini yaratish dolzarb vazifalardan hisoblanib, unda aholi bandligi darajasini oshirish va tarmoq tarkibini diversifikatsiyalashning asosiy omili sifatida kichik biznes va xususiy tadbirkorlikni qo‘llab-quvvatlash, ishlab chiqarish infratuzilmasini modernizatsiya qilish, transport infratuzilmasini, kommunal xizmat ko‘rsatish sifatini yaxshilash, ijtimoiy infratuzilma sifatini oshirish hamda ekologik vaziyatni yaxshilash monoshaharlarni barqaror rivojlantirishning asosiy yo‘nalishlari sifatida qayd etilishi kerak.

**НАУЧНЫЙ СОВЕТ PhD.03/31.10.2022.Gr.20.08 ПО ПРИСУЖДЕНИЮ
УЧЕНЫХ СТЕПЕНЕЙ ПРИ КАРАКАЛПАКСКОМ
ГОСУДАРСТВЕННОМ УНИВЕРСИТЕТЕ ИМЕНИ БЕРДАХА**

**ЧИРЧИКСКИЙ ГОСУДАРСТВЕННЫЙ ПЕДАГОГИЧЕСКИЙ
УНИВЕРСИТЕТ**

ИСМАТОВ ДЖАХОНГИР АТАВУЛЛАЕВИЧ

**ФАКТОРЫ, ПРОБЛЕМЫ И ПЕРСПЕКТИВЫ СОЦИАЛЬНО-
ЭКОНОМИЧЕСКОГО РАЗВИТИЯ МОНОГОРОДОВ УЗБЕКИСТАНА**

11.00.02 – Экономическая и социальная география

**АВТОРЕФЕРАТ ДИССЕРТАЦИИ ДОКТОРА ФИЛОСОФИИ (PhD) ПО
ГЕОГРАФИЧЕСКИМ НАУКАМ**

Тема докторской диссертации по географическим наукам зарегистрирована в Высшей аттестационной комиссии при Министерстве высшего образования, науки и инноваций Республики Узбекистан под номером B2023.3.PhD/Gr270.

Диссертация выполнена в Чирчикском государственном педагогическом университете.

Автореферат диссертации на трех языках (узбекский, русский, английский (резюме)) размещен на веб-странице Научного совета (www.karsu.uz) и на информационно-образовательном портале «Ziyonet» (www.ziyonet.uz).

Научный руководитель:

Раджабов Фуркат Туракулович,
доктор философии (PhD) по географии, доцент

Официальные оппоненты:

Жумаханов Шавкатжон Заиржанович
доктор географических наук, доцент

Ембергенов Наурызбай Жанабаевич
кандидат географических наук, доцент

Ведущая организация:

Андижанский государственный университет

Защита диссертации состоится «08» июня 2024 года в 14:00 часов на заседании Научного совета PhD.03/31.10.2022.Gr.20.08 при Каракалпакском государственном университете имени Бердаха. (Адрес: 230112, г. Нукус, улица Ч.Абдирова, дом 1.Тел./факс: (99861) 223-60-78, факс: (99861) 223-60-19; e-mail: ik.geografiya@gmail.com).

С диссертацией можно ознакомиться в Информационно-ресурсном центре Каракалпакского государственного университета имени Бердаха (зарегистрирована за № __) Адрес: 230112, г.Нукус, улица Ч.Абдирова, дом 1. Тел.: (99861) 223-60-78; e-mail: karsu_info@edu.uz.

Автореферат диссертации разослан «27» мая 2024 года.
(реестр протокола рассылки № __ от «27» мая 2024 года).

И.Р. Турдимамбетов
Председатель Научного совета по
присуждению ученых степеней,
д.г.н., профессор

Г.А. Ходжаева
Учёный секретарь Научного совета
по присуждению ученых степеней,
к.г.н., доцент

П.Р. Реймов
Председатель Научного семинара при Научном
совете по присуждению учёных степеней,
д.г.н., доцент

ВВЕДЕНИЕ (аннотация диссертации доктора философии (PhD))

Актуальность и востребованность темы диссертации. В мире к числу актуальных задач относятся расширение круга функций узкоспециализированных городов (моногородов), разработка альтернативных путей социально-экономического развития, улучшение социально-демографической и экологической ситуации в них. Поэтому 11 цель Программы ООН по устойчивому развитию до 2030 года направлена на решение задач, связанных с «обеспечением открытости, безопасности и экологической устойчивости городов и населенных пунктов»³. Достижение соответствующей цели требует разработки и реализации комплекса мер, направленных на диверсификацию структуры экономики моногородов, увеличение занятости населения, развитие малого предпринимательства, модернизацию инфраструктуры.

В мире особое внимание уделяется социально-географическим исследованиям, направленным на выявление факторов формирования и развития узкоспециализированных городских поселений, характеристику городов соответствующей категории, изучение проблем эффективного использования их производственного и демографического потенциала, разработку решения этих проблем. В данных исследованиях приоритетное внимание уделяется обоснованию критериев и принципов выделения моногородов как особой категории городов, генетической и функциональной типологии узкоспециализированных городских поселений, оценке, прогнозу и выявлению проблемных аспектов их социально-экономического, демографического и экологического положения, разработке путей диверсификации хозяйственных и социально-культурных функций соответствующей категории городов.

В нашей республике проводится ряд реформ по комплексному социально-экономическому развитию городских поселений, повышению их инвестиционной привлекательности, в результате которых достигнуты определенные положительные результаты. В частности, в пункте 60 Стратегии «Узбекистан – 2030», утверждённой Указом Президента Республики Узбекистан № УП-158 от 11 сентября 2023 года определены такие актуальные задачи, как «Доведение уровня урбанизации до 60 процентов, доведение количества массивов «Янги Узбекистон» до 100, возведение дополнительно жилья для 200 тысяч семей, возведение на густонаселённых территориях многоэтажных домов на основе принципа «развитие в рост»⁴. В этой связи, в частности, большое значение приобретают общественно-географические исследования, направленные на комплексное изучение факторов, проблем и перспектив социально-экономического развития моногородов нашей страны.

³ <https://uzbekistan.un.org/uz/sdgs>

⁴ Указ Президента Республики Узбекистан № УП-158 «О Стратегии «Узбекистан – 2030» от 11 сентября 2023 года

Диссертационное исследование в определённой степени служит осуществлению задач, предусмотренных в Указах Президента Республики Узбекистан № ПФ-5623 «О мерах по коренному улучшению процессов урбанизации» от 10 января 2019 года, № УП-60 «Об утверждении «Стратегии развития Нового Узбекистана на 2022-2026 годы»» от 28 января 2022 года, Постановлениях Президента Республики Узбекистан № ПП-459 «О мерах по реализации Инвестиционной программы Республики Узбекистан на 2023-2025 годы» от 28 декабря 2022 года, № ПП-124 «О мерах по реализации проекта «Комплексной программы развития градостроительства в Республике Узбекистан» с участием Азиатского банка развития» от 19 апреля 2023 года и Постановлении Кабинета Министров Республики Узбекистан № 228 «О дополнительных мерах по комплексному социально-экономическому развитию территорий и дальнейшему повышению уровня жизни населения Ташкентской области в 2022-2026 годах» от 29 апреля 2022 года, а также в других нормативно-правовых актах, принятых в данной сфере.

Соответствие исследования приоритетным направлениям развития науки и технологий республики. Данное исследование выполнено в соответствии с приоритетным направлением развития науки и технологий республики «I. Духовно-нравственное развитие демократического и правового общества, формирование инновационной экономики».

Степень изученности проблемы. Особенности социально-экономического развития и геоэкологического состояния моногородов изучались представителями различных областей науки, в том числе географами, экономистами, социологами, инженерами. Среди учёных из стран дальнего зарубежья проблемы моногородов изучали Дж.Аллен, Л.Карлсон, Д.Карсон, Х.Клеменсон, О.Диниус, Г.Дурансон, Х.Грин, Б.Гумпрехт, И.Гарольд, Дж.М.Хартвик, Б.Леви, Д.Литтлвуд, Р.Лукас, Д.В.Магилл, А.Мавани, П.Мерлен, М.Ольсхаузен, Дж.Портеус и другие специалисты.

Среди ученых стран СНГ социально-экономические, демографические и геоэкологические проблемы моногородов изучали в своих работах Е.Г.Анимица, Е.А.Антипова, А.А.Бартош, В.С.Бочко, В.М.Булаев, А.С.Городецкая, М.А.Гуреева, Г.Б.Дугарова, Н.А.Дятлова, Е.Д.Еремина, Н.Ю.Замятина, Д.Ю.Землянский, О.П.Иванова, Н.С.Ивашина, И.Н.Ильина, Н.Н.Киселева, О.А.Колесникова, Т.Ф.Крейденко, С.Н.Крекотнев, Г.Ю.Кузнецова, О.В.Кузнецова, Г.М.Лаппо, А.И.Литкин, В.Я.Любовный, А.Н.Макаров, А.В.Манаева, А.Н.Маслова, Н.Ю.Микрюков, И.О.Москаленко, Н.П.Мыцких, О.А.Неганова, А.Н.Пилясов, А.Н.Питкин, В.М.Пушкарев, С.Г.Пьянкова, С.Н.Растворцева, И.А.Родионова, А.Н.Ряховцева, Н.М.Сысоева, М.Н.Тетерятникова, В.А.Трифонов, И.Д.Тургель, А.В.Турков, Е.Е.Шваков и другие изучали в своих исследованиях.

В нашей стране вопросы, связанные с развитием моногородов, рассматривали в своих трудах по геоурбанистике такие учёные-экономгеографы, как Н.В.Смирнов, Т.И.Раимов, О.Б.Ата-Мирзаев, А.С.Салиев, А.А.Каюмов, Н.Х.Маматкулов, С.Хайдаров, З.Т.Абдалова,

Г.А.Ходжаева, З.Н.Тожиева, С.К.Таштаева, М.М.Эгамбердиева, А.М.Мавлонов, П.Р.Курбанов. В этой связи особого внимания заслуживают научные исследования З.Х.Райимжонова о ресурсных городах Средней Азии.

Однако в Узбекистане специальных научных исследований, направленных на комплексное изучение особенностей, экономико-географических факторов, проблем и перспектив, альтернативных направлений социально-экономического развития моногородов, считающихся особой категорией городских поселений, до сих пор не проводилось. Данное обстоятельство определяет научную и практическую значимость, а также аспекты новизны данной диссертации.

Связь диссертационного исследования с планами научно-исследовательских работ высшего образовательного учреждения, где выполнена диссертация. Диссертационное исследование выполнено в рамках плана научно-исследовательских работ Чирчикского государственного педагогического университета на тему «Системный подход в географии: теория, эксперимент, практика и образование».

Цель исследования заключается в разработке научно-практических предложений по определению альтернативных путей развития моногородов Узбекистана на основе анализа их социально-экономического положения.

Задачи исследования:

на основе анализа научных источников определить сущность понятия «моногород» и изучить критерии выделения городских поселений соответствующей категории;

изучить опыт стран ближнего и дальнего зарубежья в части развития, улучшения социально-экономического положения узкоспециализированных городских поселений, то есть моногородов;

разработать функциональную типологию городов и городских поселков Узбекистана и составить тематическую карту соответствующего содержания;

выявить городские поселения Узбекистана, соответствующие критериям моногородов, выделить их экономико-географические типы с учетом факторов их формирования и функций, разработать тематическую карту, отображающую сеть моногородов республики;

изучить социально-экономическую и экологическую ситуацию в моногородах различных регионов республики и её проблемные аспекты на основе социальных опросов их жителей и наблюдений на местах;

выделить экономико-географические факторы, определяющие альтернативные направления социально-экономического развития моногородов Узбекистана;

обосновать научно-практические предложения по стратегическим направлениям устойчивого социально-экономического развития моногородов республики с учётом их генетической и функциональной структуры.

Объектом исследования являются моногорода Узбекистана.

Предметом исследования является состав, генетическая и функциональная типология, современное социально-экономическое

состояние, альтернативные пути и перспективы социально-экономического развития моногородов Узбекистана.

Методы исследования. В диссертации использованы статистико-математический, анкетный опрос, географическое сравнение, типология, региональный анализ, картографические методы на базе программы «ArcGIS».

Научная новизна исследования заключается в следующем:

разработана функциональная типология городов и городских поселков Узбекистана с учетом состава расположенных в них экономических и социокультурных объектов, масштабов их пространственного влияния и политико-административного статуса;

впервые на основе анализа градообразующих функций городских поселений Узбекистана выявлен состав моногородов республики, выделены их экономико-географические типы;

впервые для обозначения городских поселений, где базовые, градообразующие производственные объекты (месторождения минерального сырья, промышленные предприятия, железнодорожные станции и другие) перестали функционировать, но сохранивших при этом свой демографический потенциал и превратившихся просто в места проживания людей, в научный оборот введен термин «реликтовый город»;

обоснованы экономико-географические факторы, определяющие альтернативные пути социально-экономического развития моногородов республики (экономико-географическое положение городов, трудовые ресурсы и квалифицированная рабочая сила, природные рекреационные ресурсы, производственная инфраструктура, региональные особенности потребительского спроса на товары и услуги);

определены стратегические направления устойчивого социально-экономического развития моногородов Узбекистана (поддержка малого бизнеса и частного предпринимательства, повышение уровня занятости населения и диверсификация её структуры, модернизация производственной инфраструктуры, улучшение экологической ситуации и др.) и разработан комплекс связанных с ними организационных, административных и экономических мер с учетом отраслевых особенностей моногородов.

Практические результаты исследования заключаются в следующем:

составлены тематические карты, отражающие функциональную типологию городов Узбекистана и сеть моногородов республики;

выявлены социально-экономические и геоэкологические проблемы моногородов посредством проведения специального социологического опроса в моногородах, расположенных в разных регионах республики (Янгиабд, Нурабад, Красногорск в Ташкентской области, Ширин в Сырдарьинской области, Кувасай в Ферганской области, Шаргунь в Сурхандарьинской области, Караулбазар в Бухарской области, Газган в Навоийской области, Питнак в Хорезмской области, Каратау в Республике Каракалпакстан);

разработаны научно-практические предложения по определению альтернативных направлений социально-экономического развития моногородов Узбекистана.

Достоверность результатов исследования определяется использованием в диссертации официальных материалов Агентства по статистике при Президенте Республики Узбекистан, Министерства экологии, охраны окружающей среды и изменения климата Республики Узбекистан, региональных статистических управлений, научной обоснованностью теоретических подходов, использованных в исследовании, применением современных методов исследования, использованием результатов социального опроса, направленного на изучение социально-экономической и экологической ситуации в 10 моногородах, расположенных в 8 регионах Узбекистана, и результатов наблюдений диссертанта на местах, внедрением в практику выводов и предложений, полученных в результате исследования, подтверждением данных результатов компетентными организациями.

Научное и практическое значение результатов исследования. Научная значимость диссертационной работы определяется разработанностью функциональной типологии городов и городских поселков Узбекистана, отражающей современное состояние их развития, выявлением состава моногородов республики, выделением экономико-географических типов узкоспециализированных городских поселений, разработкой форм социального анкетирования, направленного на оценку жителями городов социально-экономической и экологической ситуации в местах их проживания, выявление проблем их развития и факторов, которые могут стать основой их решения, возможностью использования методики данных социальных опросов в рамках специальных исследований, направленных на социально-географическое изучение городов.

Практическая значимость данного исследования определяется возможностью использования его результатов и выводов при разработке комплексных программ социально-экономического развития, мер модернизации крупных промышленных предприятий, диверсификации городского хозяйства и повышения уровня занятости населения, развитии производственной и социальной инфраструктуры, повышения устойчивости экологической ситуации моногородов республики.

Внедрение результатов исследования. На основе результатов по выявлению факторов, проблем и перспектив социально-экономического развития моногородов Узбекистана:

функциональная типология городов и городских поселков Узбекистана, разработанная с учетом состава расположенных в них экономических и социально-культурных объектов, радиуса территориального влияния и политико-административного статуса использована при составлении содержания экономических карт областей Республики Узбекистан и Республики Каракалпакстан, изданных в 2023 году научно-производственным предприятием «Картография» (Справка № 03/08-797 Агентства по кадастру

при Министерстве экономики и финансов Республики Узбекистан от 30 января 2024 года). В результате это позволило обогатить содержание экономических карт регионов республики в части городских поселений.

выводы, касающиеся состава моногородов республики, впервые выявленного на основе анализа градообразующих функций городских поселений Узбекистана, и выделенных автором их экономико-географических типов, использованы при разработке содержания экономических карт областей Республики Узбекистан и Республики Каракалпакстан, изданных в 2023 году научно-производственным предприятием «Картография» (Справка № 03/08-797 Агентства по кадастру при Министерстве экономики и финансов Республики Узбекистан от 30 января 2024 года). В результате создана возможность изучения особенности социально-экономического развития узкоспециализированных городов и поселков.

термин “реликтовый город”, впервые введённый в научный оборот для обозначения городских поселений, где базовые, градообразующие производственные объекты (месторождения минерального сырья, промышленные предприятия, железнодорожные станции и другие) перестали функционировать, но сохранивших при этом свой демографический потенциал и превратившихся просто в места проживания людей, использован в процессе реализации Постановления Кабинета Министров Республики Узбекистан № 155 «О дополнительных мерах по комплексному социально-экономическому развитию и дальнейшему улучшению условий жизни населения территорий Республики Каракалпакстан в 2022-2026 годах» (Справка № РС/01-09/30а Министерства экономики и финансов Республики Каракалпакстан от 5 февраля 2024 года). В результате обоснована необходимость отдельного анализа социально-экономической ситуации в городских поселениях с деградировавшей градообразующей базой, но устойчивой численностью населения.

выводы в части обоснования экономико-географических факторов, определяющих альтернативные пути социально-экономического развития моногородов республики (экономико-географическое положение городов, трудовые ресурсы и квалифицированная рабочая сила, природные рекреационные ресурсы, производственная инфраструктура, региональные особенности потребительского спроса на товары и услуги), использованы в процессе реализации Указа Президента Республики Узбекистан № УП-213 «О дополнительных мерах по повышению благосостояния населения путем опережающего развития предпринимательства, инновационных технологий и инфраструктуры в Республике Каракалпакстан» от 31 августа 2022 года (Справка № РС/01-09/30а Министерства экономики и финансов Республики Каракалпакстан от 5 февраля 2024 года). В результате уточнены возможности развития промышленного и предпринимательского потенциала узкоспециализированных городских поселений Республики Каракалпакстан.

определённые стратегические направления устойчивого социально-экономического развития моногородов Узбекистана (поддержка малого

бизнеса и частного предпринимательства, повышение уровня и диверсификация структуры занятости, модернизация производственной инфраструктуры, улучшение экологической ситуации и т.д.) и комплекс соответствующих организационных, административных и экономических мер, разработанных с учетом отраслевых особенностей моногородов, использованы в процессе реализации Постановления Кабинета Министров Республики Узбекистан № 166 «О дополнительных мерах по комплексному социально-экономическому развитию и повышению уровня жизни населения территорий Республики Каракалпакстан в 2022-2026 годах» (Справка № РС/01-09/30а Министерства экономики и финансов Республики Каракалпакстан от 5 февраля 2024 года). В результате это послужило разработке направлений социально-экономического развития таких узкоспециализированных промышленных городских посёлков Республики Каракалпакстан, как Каратау, Джумуртау и Кырккыз.

Апробация результатов исследования. Результаты данного исследования обсуждались на 4 международных и 1 республиканской научно-практической конференции.

Опубликованность результатов исследования. Всего по теме диссертации опубликовано 11 научных работ, из них 6 статьи опубликованы в научных изданиях, рекомендованных Высшей аттестационной комиссией Республики Узбекистан к публикации основных научных результатов докторских диссертаций, в том числе 3 в республиканских и 3 в зарубежном престижном журнале.

Структура и объём диссертации. Структура диссертации состоит из введения, четырёх глав, заключения, списка использованной литературы и приложений. Объём диссертации составляет 120 страниц.

ОСНОВНОЕ СОДЕРЖАНИЕ ДИССЕРТАЦИИ

Во **Введении** обоснованы актуальность и востребованность проведённых исследований, сформулированы цель и задачи, объект и предмет исследования, показано соответствие приоритетным направлениям развития науки и технологий в республике, изложены научная новизна и практические результаты работы, раскрыто научное и практическое значение полученных результатов, приведены сведения о внедрении в практику результатов исследования, опубликованных работах и структуре диссертации.

В первой главе диссертации – **«Научные основы и мировой опыт исследования социально-экономического развития моногородов»** – рассматривается сущность понятия “моногород” и мировой опыт изучения и решения проблем социально-экономического развития моногородов.

На основе анализа научных источников **моногород** определён автором, как *городское поселение, которое с точки зрения социально-экономического развития, рынка труда, городского бюджета, коммунальной и социальной инфраструктуры, демографических тенденций, влияния на прилегающие*

территории в высокой степени зависит от градообразующего предприятия либо от нескольких предприятий или организаций одной отрасли хозяйства. Проблемы социально-экономического развития моногородов изучались во многих странах, таких как США, Канада, Германия, Великобритания, Франция, Япония, Австралия, Россия, Беларусь, Казахстан, где для решения этих проблем разработаны нормативно-правовые документы.

Во второй главе диссертации – **«Место моногородов в территориально-урбанистической структуре Узбекистана»** – разработана функциональная типология городских поселений республики, выявлен состав моногородов, проанализированы факторы и этапы их формирования (табл. 1).

При выделении функциональных типов городов в качестве главных критериев были приняты состав действующих экономических, социально-культурных объектов, степень их пространственного влияния и административный статус поселения, а не использовавшаяся для этих целей долгое время структура занятости населения.

На основании анализа собранных данных, по состоянию на 01.01.2023 года, к категории моногородов нами отнесены 14 (11,7 %) из 120 городов и 51 (4,8 %) из 1057 городских посёлков Узбекистана.

Состав моногородов республики разнообразен, и с учетом факторов формирования и особенностей социально-экономического развития они подразделяются на такие экономико-географические типы, как узкоспециализированные промышленные города, рекреационно-туристские города, транспортные посёлки, военные посёлки, наукограды. Создана карта моногородов Узбекистана и их экономико-географических типов (рис. 1).

Моногорода Узбекистана формировались на базе открытия месторождений полезных ископаемых, строительства гидротехнических сооружений, железных дорог, крупных ТЭС, образования научно-исследовательских учреждений, создания воинских частей и других объектов, строительства новых крупных промышленных предприятий в годы Независимости, а также на основе использования рекреационных ресурсов. История формирования сети моногородов республики разделена на три этапа: 1-й этап — период до 1960 г.; 2-й этап – 1960–1990-е годы; 3-й этап – период с 1990-х годов по настоящее время. Особенности появления моногородов сопоставлены в разрезе этапов.

Впервые в научный оборот был введён термин **«реликтовый (то есть остаточный) город»** для обозначения городских поселений, сформировавшихся на базе таких объектов, как месторождения полезных ископаемых, промышленные предприятия, железнодорожные станции, прекращение деятельности которых привело к обострению безработицы и связанных с ней социально-экономических проблем, и в настоящее время выполняющих исключительно селитебную функцию при стабильной (даже растущей в минимальной степени) численности населения. Ныне к разряду реликтовых в Узбекистане можно отнести городские посёлки Красногорск, Уйгурсай, Южный Аламышик, Койташ, Лянгар (Хатырчинский район).

Функциональные типы городов Узбекистана (2023)

№	Функциональные типы городов	Города	Число городов
1	Многофункциональный столичный город	Ташкент	1
2	Многофункциональные межрегиональные и областные центры	Самарканд, Нукус	2
3	Многофункциональные областные центры	Андижан, Наманган, Фергана, Гулистан, Джизак, Навои, Бухара, Карши, Термез, Ургенч	10
4	Административный и промышленный центр области	Нурафшон	1
5	Многофункциональные межрайонные центры	Коканд, Маргилан, Чуст, Чирчик, Янгиер, Каттакурган, Ургут, Шахрисабз, Денау, Турткуль, Беруни, Кунград, Чимбай	13
6	Многоотраслевые промышленные центры	Ангрен, Алмалык, Ахангаран, Бекабад, Янгиюль	5
7	Многофункциональные города – районные центры	Тахиаташ, Ходжейли, Бустан, Туракурган, Пап, Келес, Газалкент, Сырдарья, Гузар, Кумкурган, Джаркурган, Джамбай, Каган	13
8	Узкоспециализированные промышленные города	Ханабад, Кувасай, Тинчлик, Ширин, Шаргунь, Зарафшан, Газган, Газли	8
9	Узкоспециализированные промышленные города – районные центры	Асака, Мубарек, Учкудук, Караулбазар, Питнак	5
10	Районные центры с агропромышленными и обслуживающими функциями	Кургантепа, Джалакудук, Ходжаабд, Мархамат, Пахтаабд, Пайтуг, Шахрихан, Кува, Риштан, Бешарык, Яйпан, Касансай, Учкурган, Хаккулабад, Паркент, Пскент, Бука, Аккурган, Дустабад, Чиназ, Галляарал, Дустлик, Пахтакор, Касан, Бешкент, Янги-Нишан, Чиракчи, Яккабаг, Камаша, Китаб, Шурабад, Шурчи, Булунгур, Джума, Иштыхан, Акташ, Кызылтепа, Гиждуван, Шафиркан, Вабкент, Ромитан, Галаасия, Каракуль, Алат, Мангит	45
11	Рекреационно-туристские города – районные центры	Хива, Чартак	2
12	Районные центры – местные обслуживающие центры	Гагарин, Байсун, Пайарык, Нурабад, Нурата, Янгирабат, Шуманай, Муйнак	8
13	Местные агропромышленные и обслуживающие центры	Карасу, Бахт, Даштабад, Таллимарджан, Челек, Халкабад	6
14	Рекреационно-туристские города	Янгибад	1

Таблица составлена автором

В третьей главе диссертации – «**Проблемы социально-экономического развития моногородов республики**» – проанализирована динамика численности населения моногородов республики, социально-экономическая и геоэкологическая ситуация в моногородах Узбекистана и ее проблемные аспекты. Важным источником при этом послужили данные, собранные в ходе социологического исследования, проведенного в городах Питнак, Караулбазар, Газган, Шаргунь, Ширин, Янгиабар, Кувасай и городских посёлках Каратау, Красногорск, Нурабад.

Несмотря на массовую эмиграцию представителей европейских национальностей в первые годы Независимости практически из всех моногородов республики, в узкоспециализированных городских поселениях, как и по всей стране, наблюдался устойчивый рост численности населения, что можно объяснить восполняющим значением миграции в направлении моногородов из разных регионов республики. Большинство моногородов республики привлекают жителей не своим производственным потенциалом, а как относительно комфортное место для проживания в силу наличия определённой городской инфраструктуры. Особенно в реликтовых городах очень высок уровень безработицы, и хотя наблюдается определённый рост численности населения этих городов, такая ситуация не отражает положительной динамики развития, и комплексное исследование социально-экономической ситуации всех узкоспециализированных городов остается одной из актуальных научно-практических задач.

Из социологических опросов известно, что социально-экономическое развитие моногородов республики во многом определяется деятельностью градообразующих предприятий, а реальный уровень безработицы очень высок в большинстве узкоспециализированных городов. Особенно неудовлетворительной социально-экономическая ситуация является в реликтовых городах, и в перспективе, нормативно-правовых документах по развитию моногородов республики, в первую очередь, должны быть предусмотрены меры поддержки тех поселений, в которых деятельность градостроительного предприятия прекращена (рис. 2).

В связи с тем, что большинство моногородов республики созданы на базе горнодобывающей промышленности, в этих населенных пунктах сложилась своеобразная геоэкологическая ситуация, и в зависимости от особенностей производства, в процессе добычи и переработки сырья возникают различные экологические проблемы. Например, в моногородах, специализирующихся на добыче и переработке рудных полезных ископаемых, накапливается большое количество твердых отходов из объёма неиспользуемых компонентов горных пород, а в моногородах, специализирующихся на переработке нефти и газа и производстве строительных материалов, воздух загрязнён вредными газами и пылью.

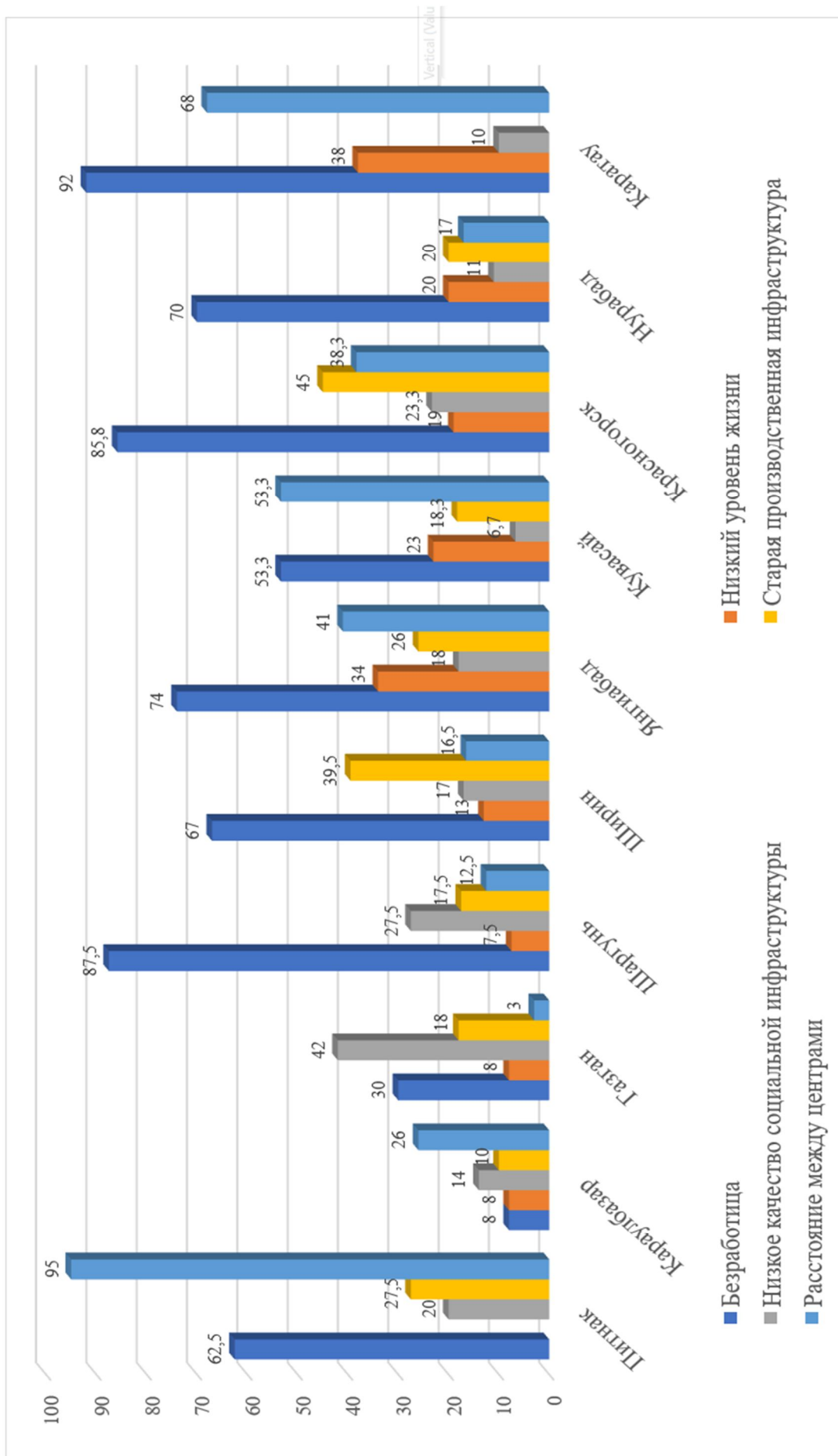


Рисунок 2. Мнения респондентов об основных социально-экономических проблемах в моногороде, где они проживают (%)

Примечание. Респонденты могли выбрать до трех ответов.

В четвертой главе диссертации – «**Альтернативные пути социально-экономического развития моногородов Узбекистана**» – изучены экономико-географические факторы альтернативного развития моногородов республики, рассмотрены вопросы создания стратегии их комплексного социально-экономического развития.

Из анализа материалов социологического исследования можно заключить, что практически во всех узкоспециализированных городских поселениях имеются возможности для развития дополнительных отраслей материального и нематериального производства за счёт таких факторов, как обилие относительно дешевой рабочей силы, наличие производственной и коммунальной инфраструктуры, потенциально большой спрос на товары и услуги. Следует отметить, что для альтернативного развития моногородов важна реализация таких мер, как предоставление кредитов и налоговых льгот предпринимателям, поддержка молодежного предпринимательства, улучшение производственной инфраструктуры.

Опыт города Янгиабада в Ташкентской области является ярким примером альтернативного развития моногорода на основе природных рекреационных ресурсов. Хотя он сформировался на базе горнодобывающей промышленности и позднее деятельность городских предприятий была полностью прекращена, Янгиабад не стал реликтовым городом, как некоторые моногорода, а изменил свою экономическую специализацию и известен сегодня как рекреационно-туристский город. В этом большую роль играет то, что он расположен на склонах гор, привлекая отдыхающих красивой природой и прохладным воздухом, особенно в летние месяцы. Кроме того, важную роль в повышении туристической значимости Янгиабада и превращении его в сезонный центр отдыха играет тот факт, что этот город облюбовали различные организации в целях создания спортивных баз и проведения различные спортивных и тренировочных мероприятий.

Велики возможности использования опыта развития туризма в Янгиабаде в таких моногородах, расположенных в горно-предгорных районах или вблизи водных объектов, как Лянгар (Хатырчинский район), Шаргунь, Алтынкан, Чаркесар, Койташ, Учкулач, Каттакурганское водохранилище. Следует отметить, что высокие темпы естественного прироста населения республики и ежегодное увеличение спроса на рекреационные объекты повышают возможности эффективного использования рекреационного потенциала узкоспециализированных городов.

В число основных направлений устойчивого социально-экономического развития узкоспециализированных городов республики следует включить поддержку малого бизнеса и частного предпринимательства и, через неё, обеспечение занятости населения, повышение качества производственной, транспортной, коммунальной и социальной инфраструктуры, улучшение экологической ситуации.

Следует подчеркнуть, что разработка и реализация стратегии социально-экономического развития моногородов республики имеет большое значение,

в первую очередь, для решения проблем депрессивных узкоспециализированных городов, но в то же время, может быть полезна и для смягчения рисков узкой специализации путём диверсификации экономики тех моногородов, которые в настоящее время устойчиво развиваются. Для создания этой стратегии, прежде всего, необходимо провести масштабные комплексные исследования в городах с признаками моногорода. Кроме того, необходимо проводить регулярный мониторинг социально-экономического развития моногородов, а также отдельный сбор многоплановых статистических материалов по этим поселениям.

ЗАКЛЮЧЕНИЕ

В результате проведенного исследования можно сформулировать следующие выводы:

1. Поскольку формирование и развитие узкоспециализированных городов в Узбекистане связано не только с созданием крупных промышленных предприятий, но и с некоторыми другими факторами, к разряду моногородов отнесены городские поселения, социально-экономическое развитие, рынок труда, городской бюджет, коммунальная и социальная инфраструктура, тенденции демографического развития, характер пространственного влияния которых в высокой степени зависит от градообразующего предприятия, или от другой хозяйственной организации, или от нескольких предприятий одной отрасли производства.

2. Разработка функциональной типологии городов и городских посёлков Узбекистана имеет научно-практическое значение не только для оценки социально-экономической ситуации, выявления и анализа имеющихся проблем, определения перспектив развития городских поселений, но и занимает важное место в выявлении состава моногородов страны. С учетом состава действующих в них экономических, социально-культурных объектов, масштабов их территориального влияния и административного статуса поселений существующие города республики подразделены на 14, а городские посёлки – на 15 функциональных типов.

3. В Узбекистане 14 городов и 51 населённый пункт в статусе городского поселка имеют узкую специализацию, что делает значимым анализ состава и экономико-географическую типологию моногородов республики для изучения проблем их социально-экономического развития и определения перспектив их дальнейшего развития. Так, моногорода республики подразделяются на такие экономико-географические типы, как узкоспециализированные промышленные города, узкоспециализированные промышленные города-райцентры, рекреационно-туристские города, узкоспециализированные промышленные посёлки, узкоспециализированные промышленные посёлки-райцентры, транспортные посёлки, транспортные посёлки-райцентры, рекреационно-туристские посёлки, военные посёлки, гидротехнические посёлки, научные посёлки, реликтовые посёлки.

4. Моногорода Узбекистана сформировались под воздействием таких факторов, как ввод в эксплуатацию месторождений полезных ископаемых, строительство железных дорог, крупных ТЭС, гидротехнических сооружений, создание научно-исследовательских учреждений, строительство воинских частей и других объектов, ввод в строй крупных промышленных предприятий в годы Независимости, а также на базе использования рекреационных ресурсов. Историю формирования сети узкоспециализированных городов республики делится на 3 этапа: период до 1960 г., 1960-1990 гг. и период с 1990 г. по настоящее время.

5. При небольшом сокращении населения реликтовых городских посёлков, таких как Лянгар (Хатырчинский район), Красногорск, Койташ, где были закрыты градостроительные предприятия, и города Янгиабада, специализирующегося в настоящее время на рекреации и туризме, в годы Независимости наблюдался устойчивый рост численности населения практически всех узкоспециализированных городов республики. Такая ситуация объясняется миграцией населения в моногорода из разных регионов республики, преимущественно из сельской местности. Следовательно, такие моногорода, как Красногорск, Южный Аламышик, Уйгурсай, Лянгар (Хатырчинский район), Койташ в настоящее время служат лишь местом проживания населения, и в этих населенных пунктах сохраняется высокий уровень безработицы и связанные с ней социально-экономические проблемы, решение которых относится к числу актуальных задач региональной политики.

6. Социально-экономическая ситуация в моногородах Узбекистана характеризуется сильной зависимостью экономики и занятости населения от одного крупного предприятия или определённой отрасли экономики, недиверсифицированностью структуры производства и профессионального состава населения, недостаточное развитие малого бизнеса и частного предпринимательства, являющихся одним из основных факторов занятости населения в условиях рыночной экономики, наличие острых экологических проблем, устаревание производственной и социальной инфраструктуры в большинстве поселений, высокий уровень реальной безработицы в реликтовых городах.

7. В связи с тем, что большинство узкоспециализированных городов республики образовались на базе промышленных предприятий по добыче и переработке полезных ископаемых, в настоящее время в этих населенных пунктах возник ряд экологических проблем, различающихся в зависимости от специализации производства. Например, в городах, специализирующихся на добыче и обогащении руды (Зарафшан, Мурунтау, Учкудук, Заркент (Кошрабатский район), Алтынкан и др.) наблюдается накопление больших объёмов твёрдых отходов, в городах, специализирующихся на переработке нефти и газа (Караулбазар, Мубарек, Тинчлик и др.) на производстве строительных материалов (Кувасай, Газган, Каратау, Джумуртау и др.), наблюдается чрезмерное загрязнение атмосферы различными вредными

веществами и пылью. Поэтому регулярный мониторинг окружающей среды в моногородах и особое внимание оздоровлению природной среды входят в число актуальных задач.

8. Внедрение в нашей республике опыта ряда государств мира по ведению мониторинга моногородов имеет большое научное и прикладное значение, при этом в целях изучения проблем развития моногородов особое внимание следует уделить сбору статистической информации, способной создать возможности всестороннего, глубокого анализа их демографической, социально-экономической и экологической ситуации. Именно посредством систематического мониторинга моногородов будут созданы возможности изучения особенностей, проблем социально-экономического развития данных населённых пунктов, разработки соответствующих программных мер по снижению рисков их узкой специализации.

9. У большей части моногородов Узбекистана имеются альтернативные возможности социально-экономического развития, что определяется такими факторами, как наличие сложившейся производственной инфраструктуры в узкоспециализированных городах, наличие коммунального обслуживания, обилие относительно дешевой рабочей силы, богатство природными рекреационными ресурсами моногородов, расположенных в горных районах. Для обеспечения устойчивого развития моногородов большое значение имеет снижение зависимости от определённой отрасли путём диверсификации экономики, для чего, в свою очередь, требуется всесторонняя поддержка малого бизнеса и частного предпринимательства.

10. В условиях Узбекистана важны и возможности альтернативного развития моногородов на базе рекреационных ресурсов, что распространено в практике зарубежных стран, что иллюстрируется примерами таких моногородов, как Янгибад, Красногорск, Ханабад, Койташ, Лянгар (Хатырчинский район), Шаргунь, расположенных в горных и предгорных районах республики, богатых природными рекреационными ресурсами. Для рационального использования этих возможностей необходимо внедрение таких мер, как активная поддержка предпринимателей, намеренных развивать туристическую деятельность в условиях моногородов, предоставление им льготных кредитов, преференций в налогах и прочих платежах.

11. Создание комплексной стратегии социально-экономического развития моногородов Узбекистана считается актуальной задачей, в которой в качестве основного фактора повышения уровня занятости населения и диверсификации структуры сети рассматривается поддержка малого бизнеса, а в качестве основных направлений устойчивого развития моногородов выделяются модернизация производственной инфраструктуры, улучшение качества транспортной инфраструктуры и коммунального обслуживания, повышение качества социальной инфраструктуры и улучшение экологической ситуации.

**SCIENTIFIC COUNCIL PhD.03/31.10.2022.Gr.20.08 FOR THE AWARD
OF ACADEMIC DEGREES AT KARAKALPAK STATE UNIVERSITY
NAMED AFTER BERDAKH**

CHIRCHIK STATE PEDAGOGICAL UNIVERSITY

ISMATOV JAKHONGIR ATAVULLAYEVICH

**FACTORS, PROBLEMS AND PROSPECTS FOR SOCIO-ECONOMIC
DEVELOPMENT OF MONO TOWNS IN UZBEKISTAN**

11.00.02 – Economic and social geography

**ABSTRACT OF THE DISSERTATION
OF DOCTOR OF PHILOSOPHY (PHD)
IN GEOGRAPHICAL SCIENCES**

Nukus – 2024

The topic of the doctoral dissertation in geographical sciences is registered with the Higher Attestation Commission under the Ministry of Higher Education, Science and Innovations of the Republic of Uzbekistan under number B2023.3.PhD/Gr270.

The dissertation was completed at Chirchik State Pedagogical University.

The abstract of the dissertation is posted in three languages (Uzbek, Russian, English (resume)) on the website of the Scientific Council (www.karsu.uz) and on the information-education portal “Ziyonet” (www.ziyonet.uz).

Scientific adviser:

Rajabov Furkat Turakulovich,

Doctor of Philosophy (PhD) in Geography, Associate Professor

Official opponents:

Jumakhanov Shavkatjon Zairjanovich

Doctor of Geographical Sciences, Associate Professor

Embergenov Naurizbay Janabaevich

Candidate of Geographical Sciences, Associate Professor

Lead organization:

Andijan State University

Defense of the dissertation will take place at the meeting of the Scientific Council numbered PhD.03/31.10.2022.Gr.20.08 at the Karakalpak State University named after Berdakh on 08 “June” 2024 at 14:00 o'clock. (Address: 1 Ch. Abdirov str., 230112, Nukus city. Tel.: (99861) 223-60-78, fax: (99861) 223-60-19; e-mail: ik.geografiya@gmail.com).

The dissertation can be looked through in the Information Resource Centre of the Karakalpak State University named after Berdakh (registered under No. __) Address: 1 Ch. Abdirov str., 230112, Nukus city. Tel.: (99861) 223-60-78; e-mail: karsu_info@edu.uz.

The abstract of the dissertation was distributed on “27” May, 2024.
(№ ____ register protocol, “27” May, 2024).

I.R.Turdimambetov

Chairman of the Scientific Council awarding scientific degrees, DSc., professor

G.A.Khodjaeva

Scientific Secretary of the Scientific Council for awarding academic degrees, Ph.D., Associate Professor

P.R.Reymov

Chairman of the scientific seminar at the Scientific Council for Awarding Academic Degrees, Doctor of Geography, Associate Professor

INTRODUCTION (abstract of the dissertation of Doctor of Philosophy (PhD))

The purpose of the study is to develop scientific and practical proposals for identifying alternative ways for the development of single-industry towns in Uzbekistan based on an analysis of their socio-economic situation.

The object of the study is mono industry towns in Uzbekistan.

The scientific novelty of the study is as follows:

taking into account the composition of the economic and socio-cultural objects, the scale of their spatial influence and political and administrative significance located in cities and urban settlements in Uzbekistan a functional typology of has been developed,

for the first time, based on an analysis of the city-forming functions of urban settlements in Uzbekistan, the composition of single-industry towns in the republic and their economic, geographical types were identified;

for the first time, the term “relict city” was introduced into scientific circulation to designate urban settlements where basic city-forming production facilities (mineral deposits, industrial enterprises, railway stations and others) ceased to function but retained their demographic potential and simply became places of residence for people;

economic and geographical factors determining alternative ways of socio-economic development of single-industry towns of the republic are substantiated (the economic and geographical location of cities, labor resources and skilled labor, natural recreational resources, production infrastructure, regional characteristics of consumer demand for goods and services);

strategic directions for sustainable socio-economic development of single-industry towns in Uzbekistan (support for small businesses and private entrepreneurship, increasing the level and diversification of the employment structure of the population, modernizing production infrastructure, improving the environmental situation, etc.) have been identified and a set of related organizational, administrative and economic measures has been developed, taking into account the sectoral characteristics of single-industry;

Implementation of research results. Based on the results of identifying factors, problems and prospects for the socio-economic development of single-industry towns in Uzbekistan:

taking into account the composition of economic and socio-cultural objects located in them the functional typology of the cities and towns of Uzbekistan developed, the scope of territorial influence and political-administrative importance was used to compile the content of the economic maps of the regions of the Republic of Uzbekistan and the Republic of Karakalpakstan, published by the scientific production enterprise “Kartografiya” in 2023 (Reference No. 03/08-797 dated January 30, 2024 of the Cadastre Agency under the Ministry of Economy and Finance of the Republic of Uzbekistan). As a result, it allowed to enrich the content of the economic maps of the republics territories regarding urban settlements.

based on the analysis of urban settlements of Uzbekistan, the composition of mono cities in the republic, determined and was separated for the first time by the author. Their conclusions about the economic geographical types were used in the development of the content of the economic maps of the regions of the Republic of Uzbekistan and the Republic of Karakalpakstan published in 2023 by the scientific production enterprise “Kartografiya”. (Reference No. 03/08-797 dated January 30, 2024 of the Cadastre Agency under the Ministry of Economy and Finance of the Republic of Uzbekistan). As a result, it was possible to study the features of socio-economic development of narrowly specialized cities and towns with the help of geographical maps;

for the first time, the term “relict city” which was presented by the dissertant to represent the urban settlements, the basic production objects of the city (mineral raw materials mines, industrial enterprises, railway stations, etc.) ceased to operate, but remained their demographic potential and became only a place of residence for the population was used to ensure the execution № 155th decision of the Cabinet of Ministers of the Republic of Uzbekistan dated April 4, 2022 “On additional measures for comprehensive socio-economic development of the territories of the Republic of Karakalpakstan in 2022-2026 and further improvement of the standard of living of the population”. As a result, the need for a separate analysis and assessment of the socio-economic situation of urban settlements with a degraded base of urban planning, but with stable population is based;

the conclusions in the dissertation on economic and geographic factors (economic geographical location of cities and towns, labor resources and skilled workforce, natural recreation resources, production infrastructure, territorial characteristics of consumer demand for products and services) that determine alternative ways of socio-economic development of monocities of the republic were used to ensure execution of Decision of the President of the Republic of Uzbekistan dated August 31, 2022 No. PF-213 “On additional measures to increase the welfare of the population through the rapid development of entrepreneurship, innovative technologies and infrastructures in the Republic of Karakalpakstan” (Reference No. PC/01-09/30a of the Ministry of Economy and Finance of the Republic of Karakalpakstan dated February 5, 2024). As a result, the opportunities for developing the industrial and entrepreneurial potential of narrowly specialized urban settlements in the Republic of Karakalpakstan have been identified;

the set of organizational, administrative and economic measures developed taking into account the strategic directions (supporting small business and private entrepreneurship, increasing the level of population employment and diversifying the structure of the industry, modernizing the production infrastructure, improving the environmental situation, etc.) of sustainable socio-economic development of monocities of Uzbekistan and the network characteristics of monocities in the study were used ensure the execution of the 155th decision of the Cabinet of Ministers of the Republic of Uzbekistan dated April 4, 2022 “On additional measures for comprehensive socio-economic development of the territories of the Republic of Karakalpakstan in 2022-2026 and further improvement of the standard of living of

the population” (Information No. PC/01-09/30a of the Ministry of Economy and Finance of the Republic of Karakalpakstan dated February 5, 2024). As a result, it served to develop directions for socio-economic development of narrowly specialized industrial towns in the Republic of Karakalpakstan, such as Karatov, Jumurtov, and Kyrgyz.

Structure and scope of the dissertation. The structure of the dissertation consists of an introduction, four chapters, a conclusion, a list of references and appendices. The volume of the dissertation is 120 pages.

ЭЪЛОН ҚИЛИНГАН ИШЛАР РЎЙХАТИ
СПИСОК ОПУБЛИКОВАННЫХ РАБОТ
LIST OF PUBLISHED WORKS

I бўлим (I часть; I part)

1. Исматов Ж.А. Ўзбекистон гидроурбонимлари // Ўзбекистон География жамияти ахбороти, 42-жилд – Т., 2013. – Б. 93-96. (11.00.00; Milliy nashrlar, №6).

2. Исматов Ж.А. Ўзбекистон шаҳарларининг йирик сув хўжалиги районлари бўйича жойланиши // Ўзбекистон География жамияти ахбороти, 43-жилд – Т., 2014. – Б. 87-90. (11.00.00; Milliy nashrlar, №6).

3. Исматов Ж.А. Моношаҳарлар ва уларнинг ижтимоий-иқтисодий ривожланиш хусусиятлари // Ўзбекистон География жамияти ахбороти, 54-жилд – Т., 2018. – Б. 84-88. (11.00.00; Milliy nashrlar, №6).

4. Ismatov J.A. Experience of European countries in studying and solving the problems of socio-economic development of monocities // Электронное научно-практическое периодическое издание «Экономика и социум», 2020. №4 (71). С. 40-44 (11.00.00; Мустақил давлатлар ҳамдўстлиги мамлакатлари нашрлари, №11).

5. Раджабов Ф.Т., Исматов Ж.А. Основные направления комплексного социально-экономического развития моногородов Узбекистана // Электронное научно-практическое периодическое издание «Экономика и социум», 2023. №10 (113). С. 610-619 (11.00.00; Мустақил давлатлар ҳамдўстлиги мамлакатлари нашрлари, №11).

6. Ismatov J.A. Geoecological situation of mono-cities in Uzbekistan // Best journal of innovation in science, research and development, 2023, Vol. 02, Issue 12. P. 70-74. (Yirik nashriyotlar va ma'lumotlar bazasi: Scientific Journals Impact Factor №2).

II бўлим (II часть; II part)

7. Исматов Ж.А. Шаҳарлар шаклланиши ва ривожланишига гидрологик омилларнинг таъсири // Замонавий ижтимоий-иқтисодий география: ютуқлар, муаммолар ва истикболлар. Ўзбекистон Миллий университетининг 95 йиллиги ва география фанлари доктори, профессор Абдусами Солиев таваллудининг 70 йиллигига бағишланган республика илмий-амалий конференцияси материаллари. Тошкент, 2013. Б. 208-209.

8. Исматов Ж.А. Сурхондарё вилояти шаҳарларида кичик бизнес ва хусусий тадбиркорликни ривожлантириш // Иқтисодиётни модернизациялаш шароитида меҳнат бозорининг ривожланиш хусусиятлари ва аҳоли бандлигини ошириш йўллари. Республика илмий-амалий конференцияси материаллари тўплами, 2 қисм. Тошкент, 2013. Б. 179-181.

9. Исматов Ж.А. Моношаҳарларни иқтисодий-географик ўрганишнинг баъзи бир масалалари // “Фарғона водийси: табиати, аҳолиси, хўжалиги” мавзусидаги Фарғона водийси географларининг халқаро илмий семинари

материаллари. Фарғона, 2018. Б. 72-73.

10. Исмаев Ж.А. Моношаҳарлар ижтимоий-иқтисодий ривожланиш муаммоларини ўрганиш ва уларни ечишда хорижий мамлакатлар тажрибаси // Ўзбекистон ва Россияда география фани: умумий муаммолар, ҳамқолик имқониятлари ва истиқболи. Халқаро илмий-амалий конференция материаллари. Тошкент, 2019. Б. 115-117.

11. Исмаев Ж.А. Ўзбекистон моношаҳарларини рекреацион ресурслар асосида муқобил ривожлантириш имқониятлари // Ўзбекистонда туризм ва рекреацияни ривожлантиришнинг географик муаммолари ва имқониятлари. Халқаро илмий-амалий конференция материаллари. Чирчиқ, 2019. Б. 88-90.

12. Исмаев Дж.А. Проблемы и перспективы социально-экономического развития моногородов Узбекистана // Perspectives of world science and education. Abstracts of international scientific and practical conference. Osaka, 2020, P. 405-408.

Avtoreferat “Qoraqalpoq davlat universiteti AXBOROTNOMASI” jurnalida tahrirdan o‘tkazilib, o‘zbek, rus va ingliz tillaridagi matnlar o‘zaro muvoqiflashtirildi (24.05.2024).

